

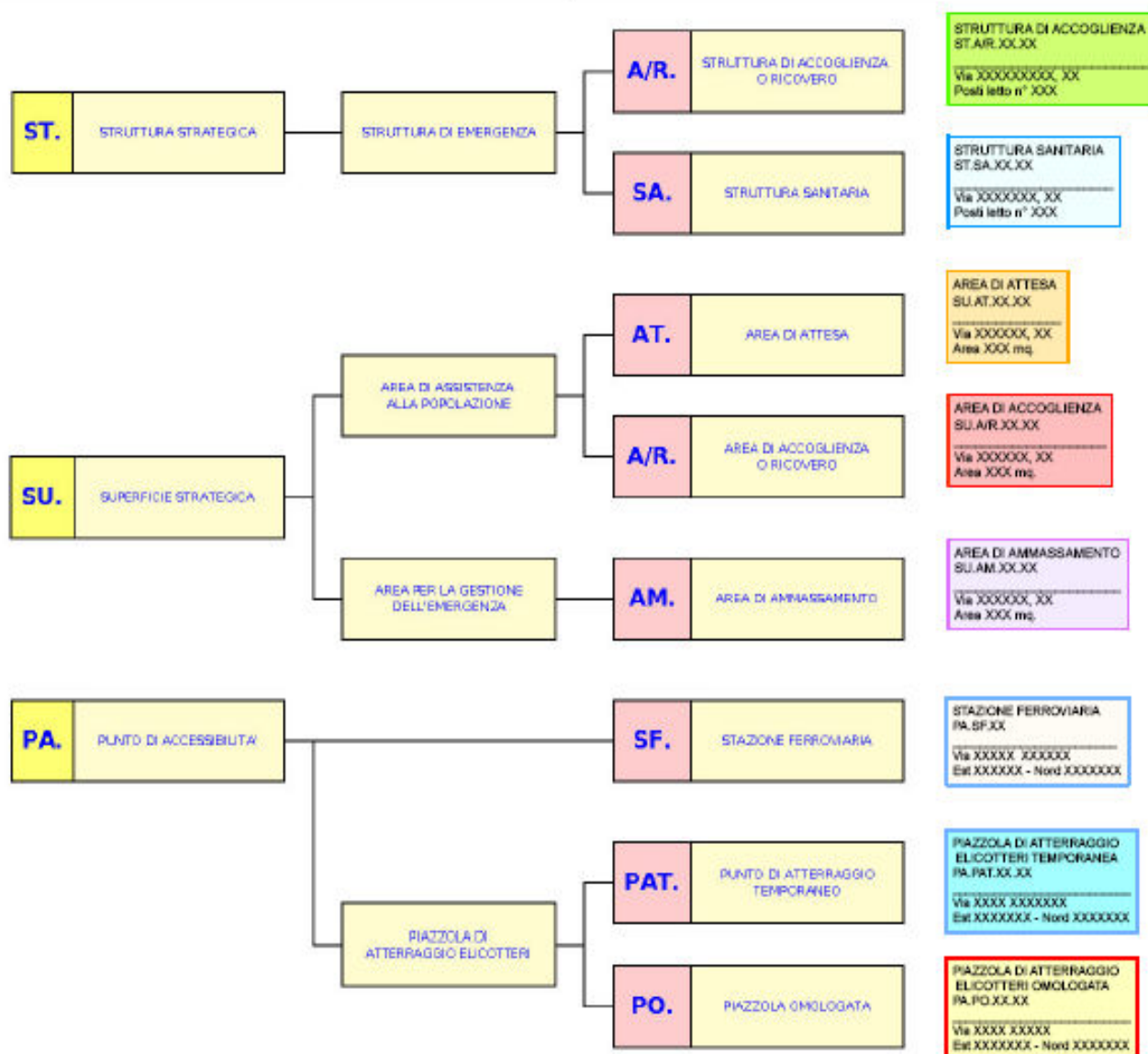
STRUTTURA DELLA CODIFICA UTILIZZATA NEL PIANO MODULO 2

ST.A/R.CO.01

| TIPO | DETTAGLIO | COMUNE | NUMERO |
|------|-----------|--------|--------|
| ST. | A/R. | CO. | 01 |

COMUNE

| | |
|-----|---------------|
| CO. | CORTENO GOLIO |
| ED. | EDOLO |
| SO. | SONICO |
| MA. | MALONNO |





Unione


Alpi Orobie Bresciane



CORTENO G. EDOLO Comuni:
SONICO MALONNO PAISCO L.

PIANO DI PROTEZIONE CIVILE DELL'UNIONE

ID PROGETTO
1204276



C

**SUPERFICI E STRUTTURE DI EMERGENZA
PUNTI DI ACCESSIBILITA'**

FEBBRAIO 2013

Geol. Luca Maffeo Albertelli



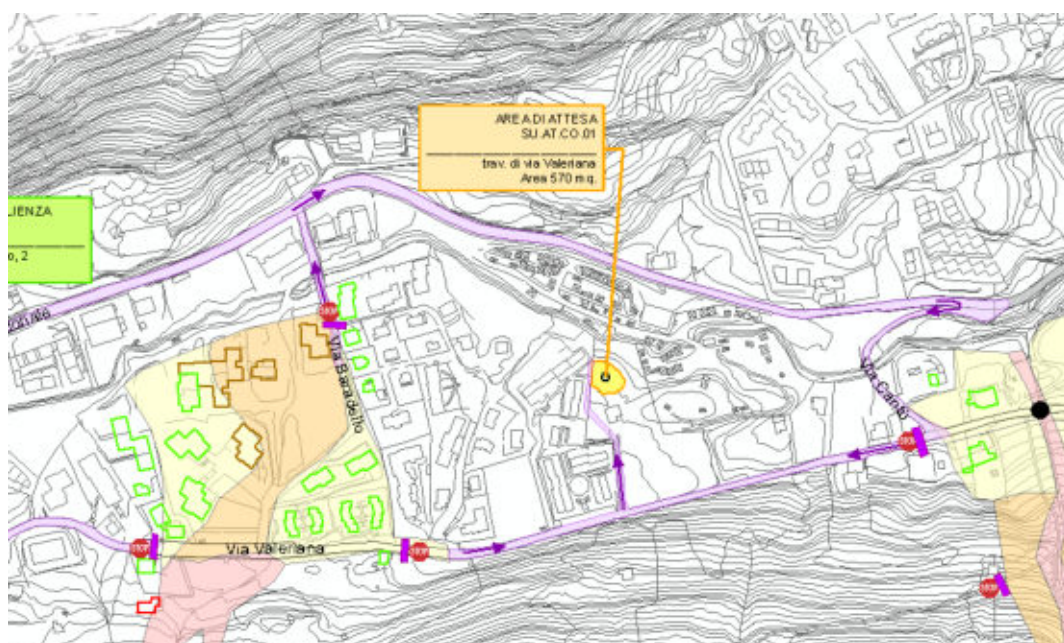
UFFICI SEDE OPERATIVA.: Via Montegrappa, 41 - 24060 Rogno (BG) - Sede Legale: Via Manifattura 29/G - 25047 DARFO B.T.(BS)
Tel. : 0354340011 fax. 0354340011 P.IVA 03480990989 www.cogeo.info e-mail: luca@cogeo.info landcogeosrl@legalmail.it

CARATTERISTICHE SUPERFICIE DI ATTESA

| SU.AT.CO.01 | SUPERFICIE DI ATTESA CON POSSIBILIA' DI ATTERRAGGIO ELICOTTERO | | |
|-----------------------|--|---|------------------------|
| UBICAZIONE | Traversa di Via Valeriana | COORDINATE GAUSS BOAGA | 1590679 E 5112192 N |
| USO ATTUALE | Spazio verde | QUADRO FOTOGRAFICO | |
| DESTINAZIONE PREVISTA | Superficie di attesa |  | |
| SUPERFICIE (mq) | 570 | | |
| CAPACITA' RICETTIVA | 190 PERSONE | | |
| VIE DI ACCESSO | Via Valeriana | | |
| ACCESSI CARRAI | Esistenti | | |
| DELIMITAZIONE ESTERNA | -- | | |
| OSTACOLI INTERNI | NO | | |
| TIPO DI FONDO | Erba | | |
| PRESE D'ACQUA | NO | | |
| ILLUMINAZIONE | NO | | |
| SERVIZI IGIENICI | NO | Foto aerea | |
| CUCINA | NO | | |
| NOTE | | | |

Foto aerea

LOCALIZZAZIONE CARTOGRAFICA (VOLO AEROFOTOGRAMMETRICO)





CARATTERISTICHE SUPERFICIE DI ATTESA

| SU.AT.CO.02 | SUPERFICIE DI ATTESA | | |
|--------------------------|---|---|------------------------|
| UBICAZIONE | Via Nazionale | COORDINATE GAUSS BOAGA | 1594219 E 5113268 N |
| USO ATTUALE | Parcheggio Albergo Parco | QUADRO FOTOGRAFICO | |
| DESTINAZIONE PREVISTA | Area di attesa |  | |
| SUPERFICIE (mq) | 530 | | |
| CAPACITA' RICETTIVA | 175 PERSONE | | |
| VIE DI ACCESSO | Via Cava (da Via del Lanico e da Via Valeriana/Sabbio) | | |
| ACCESSI CARRAI | Esistenti | | |
| DELIMITAZIONE ESTERNA | NO | | |
| OSTACOLI INTERNI | NO | | |
| TIPO DI FONDO | asfalto | | |
| PRESE D'ACQUA | Presenti nell'albergo | | |
| ILLUMINAZIONE | SI |  | |
| SERVIZI IGIENICI | Presenti nell'albergo | | |
| CUCINA | Presente nell'albergo | | |
| NOTE | Possibilità di utilizzare l'Albergo come area di accoglienza/ricovero | | |

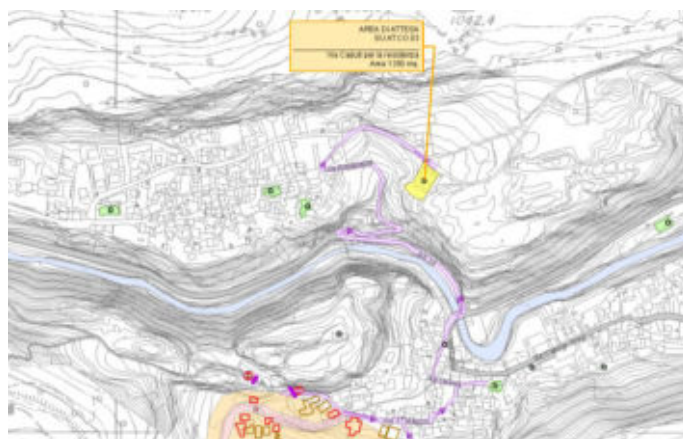
LOCALIZZAZIONE CARTOGRAFICA (VOLO AEROFOTOGRAMMETRICO)





CARATTERISTICHE SUPERFICIE DI ATTESA

| SU.AT.CO.03 | | SUPERFICIE DI ATTESA | |
|--------------------------|------------------------------|---|------------------------|
| UBICAZIONE | Via Caduti per la Resistenza | COORDINATE GAUSS BOAGA | 1594219 E 5113268 N |
| USO ATTUALE | Campo da calcio | QUADRO FOTOGRAFICO | |
| DESTINAZIONE PREVISTA | Area di attesa |  | |
| SUPERFICIE (mq) | 1350 | | |
| CAPACITA' RICETTIVA | 450 PERSONE | | |
| VIE DI ACCESSO | Via Caduti per la Resistenza | | |
| ACCESSI CARRAI | Esistenti | | |
| DELIMITAZIONE ESTERNA | SI | | |
| OSTACOLI INTERNI | NO | | |
| TIPO DI FONDO | Terra battuta |  | |
| PRESE D'ACQUA | SI | | |
| ILLUMINAZIONE | SI | | |
| SERVIZI IGIENICI | SI | | |
| CUCINA | NO | | |
| NOTE | | | |

LOCALIZZAZIONE CARTOGRAFICA (VOLO AEROFOTOGRAMMETRICO)



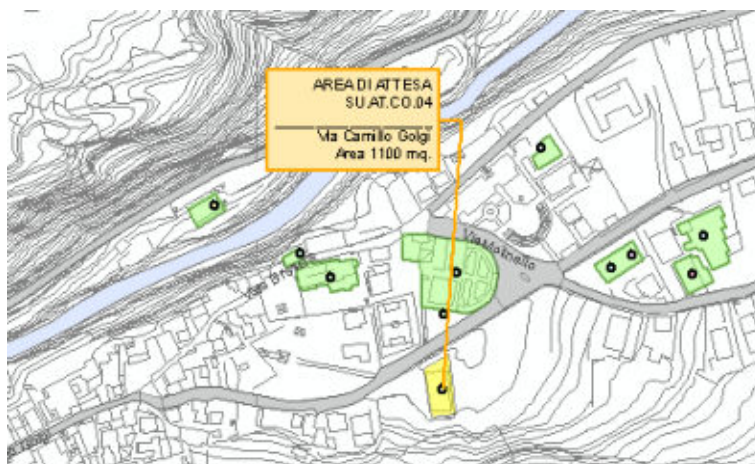
CARATTERISTICHE SUPERFICIE DI ATTESA

| SU.AT.CO.04 | SUPERFICIE DI ATTESA | | |
|--------------------------|---|---|------------------------|
| UBICAZIONE | Via Camillo Golgi | COORDINATE GAUSS BOAGA | 1595930 E 5113168 N |
| USO ATTUALE | campo sportivo | QUADRO FOTOGRAFICO | |
| DESTINAZIONE PREVISTA | area di attesa |  | |
| SUPERFICIE (mq) | 1100 | | |
| CAPACITA' RICETTIVA | 365 PERSONE | | |
| VIE DI ACCESSO | Via Camillo Golgi | | |
| ACCESSI CARRAI | Esistenti | | |
| DELIMITAZIONE ESTERNA | SI | | |
| OSTACOLI INTERNI | NO |  | |
| TIPO DI FONDO | Terra battuta | | |
| PRESE D'ACQUA | SI | | |
| ILLUMINAZIONE | SI | | |
| SERVIZI IGIENICI | SI | | |
| CUCINA | NO | | |
| NOTE | Possibilità di utilizzare l'area di ricovero/accoglienza. Oltre al campo da calcio è presente un ampio parcheggio e un campo da tennis. | | |

Panoramica

Foto aerea

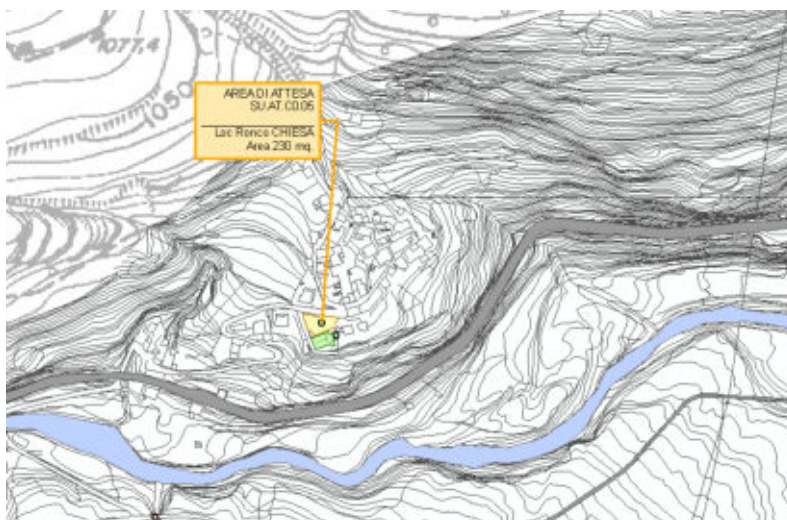
LOCALIZZAZIONE CARTOGRAFICA (VOLO AEROFOTOGRAMMETRICO)





CARATTERISTICHE SUPERFICIE DI ATTESA

| SU.AT.CO.05 | SUPERFICIE DI ATTESA | | |
|--------------------------|------------------------------|--|------------------------|
| UBICAZIONE | Località Ronco | COORDINATE GAUSS BOAGA | 1596492 E 5113682 N |
| USO ATTUALE | parcheggio | <div>QUADRO FOTOGRAFICO</div> <div></div> <div>Panoramica</div> <div></div> <div>Foto aerea</div> | |
| DESTINAZIONE PREVISTA | area di attesa | | |
| SUPERFICIE (mq) | 230 | | |
| CAPACITA' RICETTIVA | 75 PERSONE | | |
| VIE DI ACCESSO | Strada per Ronco dalle SS 39 | | |
| ACCESSI CARRAI | Esistenti | | |
| DELIMITAZIONE ESTERNA | Solo su un lato | | |
| OSTACOLI INTERNI | NO | | |
| TIPO DI FONDO | Asfalto | | |
| PRESE D'ACQUA | NO | | |
| ILLUMINAZIONE | SI | | |
| SERVIZI IGIENICI | NO | | |
| CUCINA | NO | | |
| NOTE | | | |

LOCALIZZAZIONE CARTOGRAFICA (VOLO AEROFOTOGRAMMETRICO)



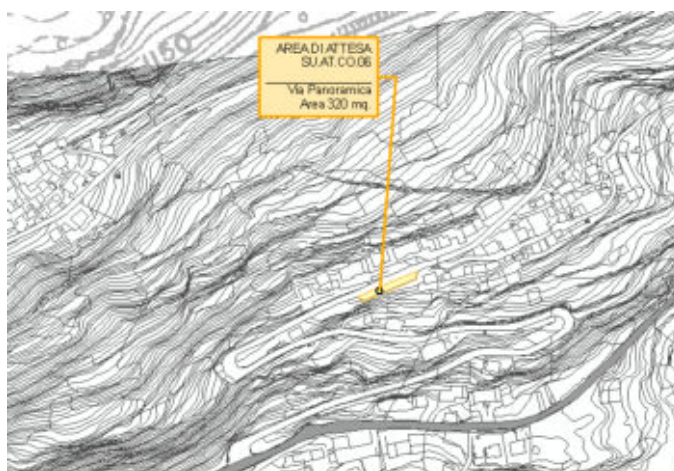
CARATTERISTICHE SUPERFICIE DI ATTESA

| SU.AT.CO.06 | SUPERFICIE DI ATTESA | | |
|--------------------------|----------------------|---|------------------------|
| UBICAZIONE | Via Panoramica | COORDINATE GAUSS BOAGA | 1597347 E 5114058 N |
| USO ATTUALE | parcheggio | QUADRO FOTOGRAFICO | |
| DESTINAZIONE PREVISTA | area di attesa |  | |
| SUPERFICIE (mq) | 320 | | |
| CAPACITA' RICETTIVA | 160 PERSONE | | |
| VIE DI ACCESSO | Via Panoramica | | |
| ACCESSI CARRAI | Esistenti | | |
| DELIMITAZIONE ESTERNA | Solo su un lato | | |
| OSTACOLI INTERNI | NO |  | |
| TIPO DI FONDO | Asfalto | | |
| PRESE D'ACQUA | NO | | |
| ILLUMINAZIONE | SI | | |
| SERVIZI IGIENICI | NO | | |
| CUCINA | NO | Foto aerea | |
| NOTE | | | |

Panoramica

Foto aerea

LOCALIZZAZIONE CARTOGRAFICA (VOLO AEROFOTOGRAMMETRICO)



CARATTERISTICHE SUPERFICIE DI ATTESA


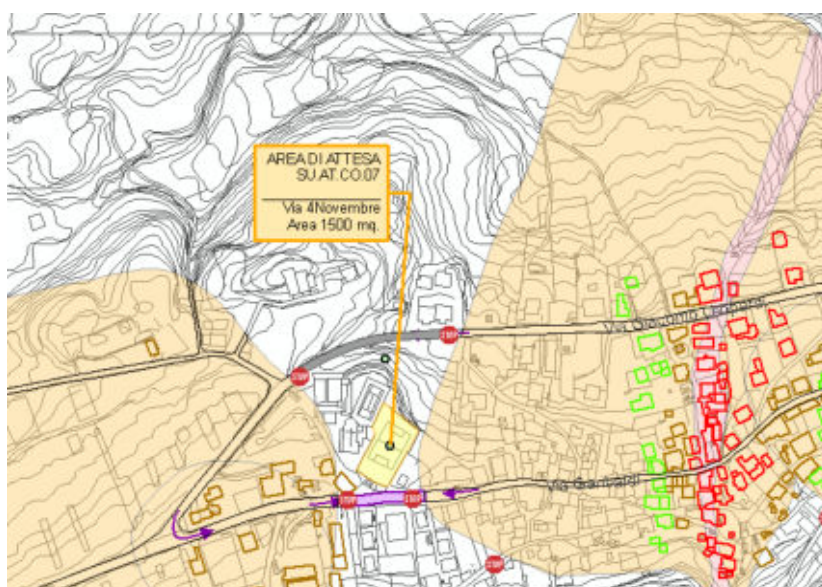


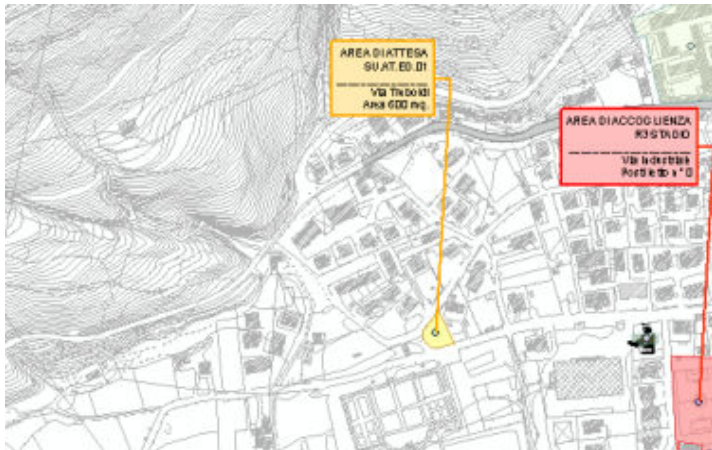
| SU.AT.CO.07 | | SUPERFICIE DI ATTESA | |
|--------------------------|-----------------|---|------------------------|
| UBICAZIONE | Via 4 Novembre | COORDINATE GAUSS BOAGA | 1598121 E 5113494 N |
| USO ATTUALE | Campo da calcio | QUADRO FOTOGRAFICO | |
| DESTINAZIONE PREVISTA | area di attesa |  <p>Foto aerea</p> | |
| SUPERFICIE (mq) | 1500 | | |
| CAPACITA' RICETTIVA | 500 PERSONE | | |
| VIE DI ACCESSO | Via 4 Novembre | | |
| ACCESSI CARRAI | NO | | |
| DELIMITAZIONE ESTERNA | SI | | |
| OSTACOLI INTERNI | NO | | |
| TIPO DI FONDO | Terra battuta | | |
| PRESE D'ACQUA | SI | | |
| ILLUMINAZIONE | SI | | |
| SERVIZI IGIENICI | NO | | |
| CUCINA | NO | | |
| NOTE | | | |



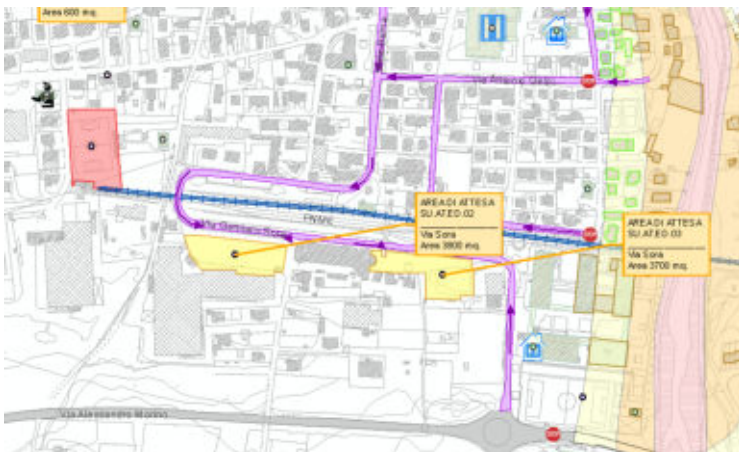
Foto aerea

LOCALIZZAZIONE CARTOGRAFICA (VOLO AEROFOTOGRAMMETRICO)




| CARATTERISTICHE SUPERFICIE DI ATTESA | | | |
|--|----------------------|---|------------------------|
| SU.AT.ED.01 | SUPERFICIE DI ATTESA | | |
| UBICAZIONE | Via Industriale | COORDINATE GAUSS BOAGA | 1602071 E 5114730 N |
| USO ATTUALE | parcheggio | QUADRO FOTOGRAFICO | |
| DESTINAZIONE PREVISTA | area di attesa |  | |
| SUPERFICIE (mq) | 600 | | |
| CAPACITA' RICETTIVA | 200 PERSONE | | |
| VIE DI ACCESSO | Via Industriale | | |
| ACCESSI CARRAI | Esistenti | | |
| DELIMITAZIONE ESTERNA | Solo su un lato | | |
| | | | |
| OSTACOLI INTERNI | NO |  | |
| TIPO DI FONDO | Asfalto | | |
| PRESE D'ACQUA | NO | | |
| ILLUMINAZIONE | SI | | |
| SERVIZI IGIENICI | NO | | |
| CUCINA | NO | | |
| | | Foto aerea | |
| NOTE | | | |
| LOCALIZZAZIONE CARTOGRAFICA (VOLO AEROFOTOGRAMMETRICO) | | | |
|  | | | |

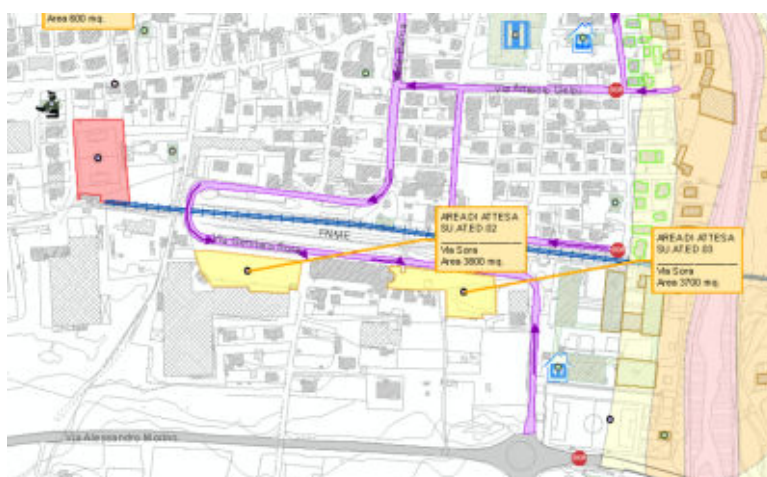
CARATTERISTICHE SUPERFICIE DI ATTESA

| SU.AT.ED.02 | | SUPERFICIE DI ATTESA | |
|--|---------------------|---|-----------------------|
| UBICAZIONE | Via Sora | COORDINATE GAUSS BOAGA | 1602495E 5114555 N |
| USO ATTUALE | area per il mercato | QUADRO FOTOGRAFICO | |
| DESTINAZIONE PREVISTA | area di attesa |  Panoramica  Foto aerea | |
| SUPERFICIE (mq) | 3800 | | |
| CAPACITA' RICETTIVA | 1265 PERSONE | | |
| VIE DI ACCESSO | Via Sora | | |
| ACCESSI CARRAI | Esistenti | | |
| DELIMITAZIONE ESTERNA | SI | | |
| OSTACOLI INTERNI | NO | | |
| TIPO DI FONDO | Asfalto | | |
| PRESE D'ACQUA | SI | | |
| ILLUMINAZIONE | SI | | |
| SERVIZI IGIENICI | NO | | |
| CUCINA | NO | | |
| NOTE | | | |
| LOCALIZZAZIONE CARTOGRAFICA (VOLO AEROFOTOGRAMMETRICO) | | | |
|  | | | |

CARATTERISTICHE SUPERFICIE DI ATTESA

| SU.AT.ED.03 | SUPERFICIE DI ATTESA | | |
|--------------------------|----------------------|--|------------------------|
| UBICAZIONE | Via Sora | COORDINATE GAUSS BOAGA | 1602719 E 5114524 N |
| USO ATTUALE | parcheggio | QUADRO FOTOGRAFICO | |
| DESTINAZIONE PREVISTA | area di attesa |  | |
| SUPERFICIE (mq) | 3700 | | |
| CAPACITA' RICETTIVA | 1230 PERSONE | | |
| VIE DI ACCESSO | Via Sora | | |
| ACCESSI CARRAI | Esistenti | | |
| DELIMITAZIONE ESTERNA | NO | | |
| OSTACOLI INTERNI | NO | | |
| TIPO DI FONDO | Asfalto | | |
| PRESE D'ACQUA | NO | | |
| ILLUMINAZIONE | SI | | |
| SERVIZI IGIENICI | NO | | |
| CUCINA | NO | Foto aerea | |
| NOTE | | | |

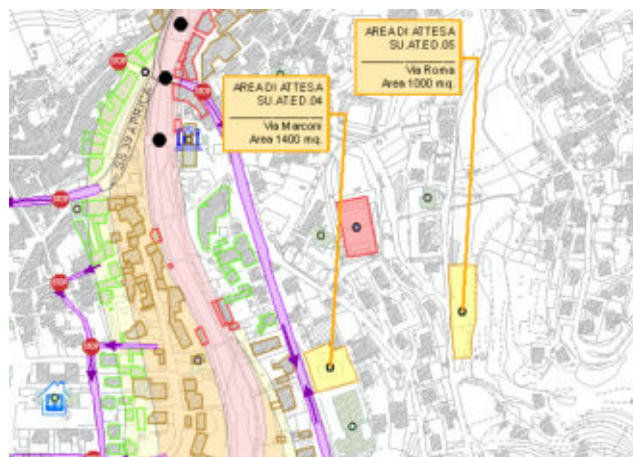
LOCALIZZAZIONE CARTOGRAFICA (VOLO AEROFOTOGRAMMETRICO)



CARATTERISTICHE SUPERFICIE DI ATTESA

| SU.AT.ED.04 | SUPERFICIE DI ATTESA | | |
|-----------------------|----------------------|---|------------------------|
| UBICAZIONE | Via Marconi SS 42 | COORDINATE GAUSS BOAGA | 1602353 E 5114177 N |
| USO ATTUALE | parcheggio | QUADRO FOTOGRAFICO | |
| DESTINAZIONE PREVISTA | area di attesa |  | |
| SUPERFICIE (mq) | 1000 | | |
| CAPACITA' RICETTIVA | 330 PERSONE | | |
| VIE DI ACCESSO | Via Marconi SS 42 | | |
| ACCESSI CARRAI | Esistenti | | |
| DELIMITAZIONE ESTERNA | SI | | |
| OSTACOLI INTERNI | SI (alberi) |  | |
| TIPO DI FONDO | Asfalto | | |
| PRESE D'ACQUA | NO | | |
| ILLUMINAZIONE | SI | | |
| SERVIZI IGIENICI | NO | | |
| CUCINA | NO | Foto aerea | |
| NOTE | | | |

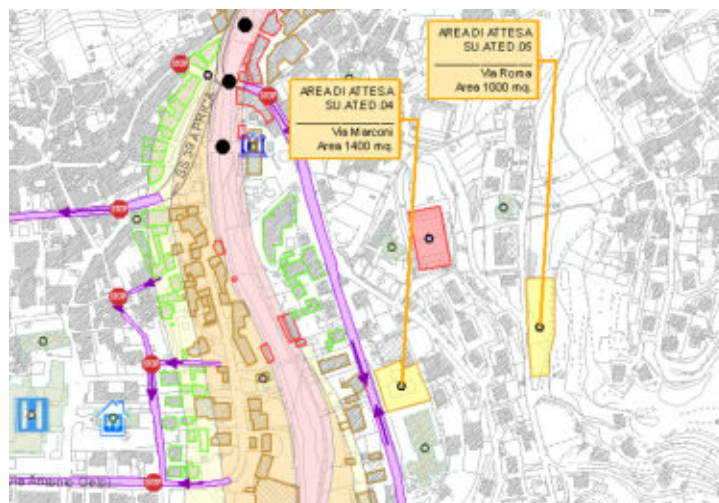
LOCALIZZAZIONE CARTOGRAFICA (VOLO AEROFOTOGRAMMETRICO)




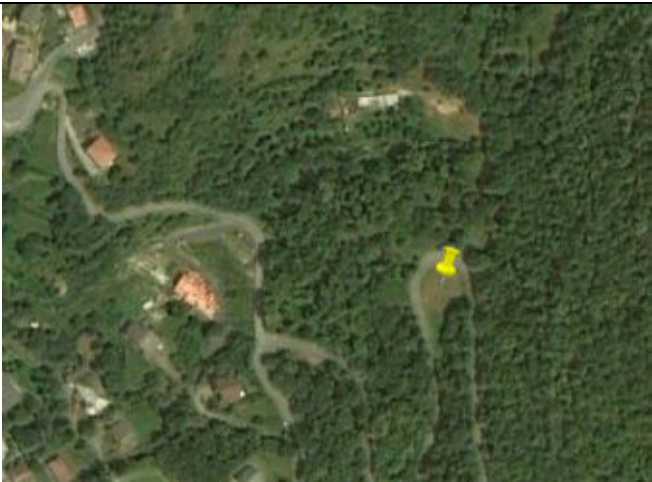
CARATTERISTICHE SUPERFICIE DI ATTESA

| SU.AT.ED.05 | SUPERFICIE DI ATTESA | | |
|--------------------------|----------------------|---|------------------------|
| UBICAZIONE | Via Roma | COORDINATE GAUSS BOAGA | 1603229 E 5114885 N |
| USO ATTUALE | parcheggio | QUADRO FOTOGRAFICO | |
| DESTINAZIONE PREVISTA | area di attesa |  | |
| SUPERFICIE (mq) | 1000 | | |
| CAPACITA' RICETTIVA | 330 PERSONE | | |
| VIE DI ACCESSO | Via Roma | | |
| ACCESSI CARRAI | Esistenti | | |
| DELIMITAZIONE ESTERNA | SI | | |
| OSTACOLI INTERNI | NO |  | |
| TIPO DI FONDO | Asfalto | | |
| PRESE D'ACQUA | NO | | |
| ILLUMINAZIONE | SI | | |
| SERVIZI IGIENICI | NO | | |
| CUCINA | NO | Foto aerea | |
| NOTE | | | |

LOCALIZZAZIONE CARTOGRAFICA (VOLO AEROFOTOGRAMMETRICO)



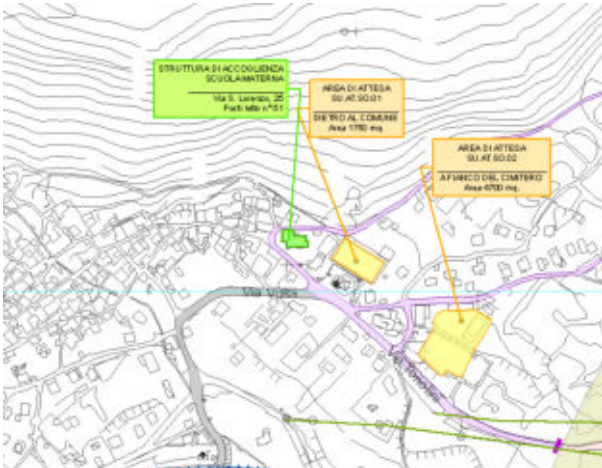


CARATTERISTICHE SUPERFICIE DI ATTESA



| SU.AT.ED.06 | SUPERFICIE DI ATTESA | | |
|--------------------------|----------------------|---|------------------------|
| UBICAZIONE | Via Monte Colmo | COORDINATE GAUSS BOAGA | 1603361 E 5114727 N |
| USO ATTUALE | Spazio verde | QUADRO FOTOGRAFICO | |
| DESTINAZIONE PREVISTA | area di attesa |  | |
| SUPERFICIE (mq) | 900 | | |
| CAPACITA' RICETTIVA | 300 PERSONE | | |
| VIE DI ACCESSO | Via Monte Colmo | | |
| ACCESSI CARRAI | NO | | |
| DELIMITAZIONE ESTERNA | SI | Panoramica | |
| OSTACOLI INTERNI | NO |  | |
| TIPO DI FONDO | Erba | | |
| PRESE D'ACQUA | NO | | |
| ILLUMINAZIONE | NO | | |
| SERVIZI IGIENICI | NO | | |
| CUCINA | NO | Foto aerea | |
| NOTE | | | |

LOCALIZZAZIONE CARTOGRAFICA (VOLO AEROFOTOGRAMMETRICO)

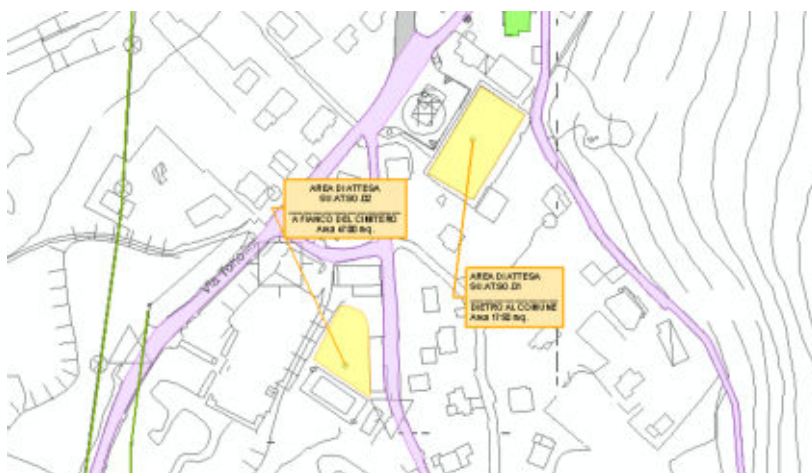




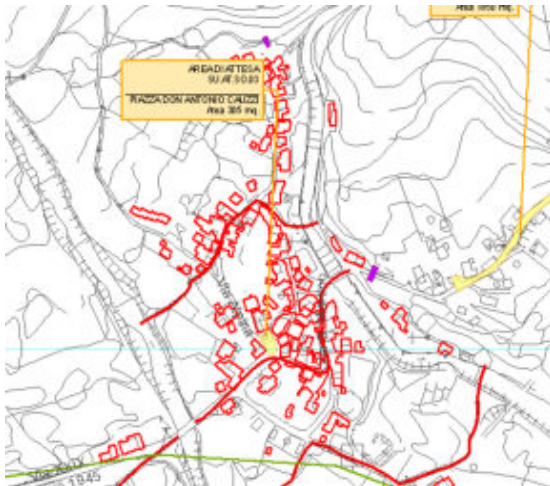
| CARATTERISTICHE SUPERFICIE DI ATTESA | | | |
|---|----------------------|---|-------------------------|
| SU.AT.SO.01 | SUPERFICIE DI ATTESA | | |
| UBICAZIONE | Via Tonolini | COORDINATE GAUSS BOAGA | 16034601 E 5112902 N |
| USO ATTUALE | Campo da calcio | <div>QUADRO FOTOGRAFICO</div> <div></div> <div>Panoramica</div> | |
| DESTINAZIONE PREVISTA | area di attesa | | |
| SUPERFICIE (mq) | 1750 | | |
| CAPACITA' RICETTIVA | 580 PERSONE | | |
| VIE DI ACCESSO | Via Tonolini | | |
| ACCESSI CARRAI | Esistenti | | |
| DELIMITAZIONE ESTERNA | SI | | |
| OSTACOLI INTERNI | NO | <div></div> <div>Foto aerea</div> | |
| TIPO DI FONDO | Erba | | |
| PRESE D'ACQUA | SI | | |
| ILLUMINAZIONE | SI | | |
| SERVIZI IGIENICI | SI | | |
| CUCINA | NO | | |
| NOTE | | | |
| LOCALIZZAZIONE CARTOGRAFICA (VOLO AEROFOTOGRAMMETRICO) | | | |
| <div></div> | | | |

CARATTERISTICHE SUPERFICIE DI ATTESA



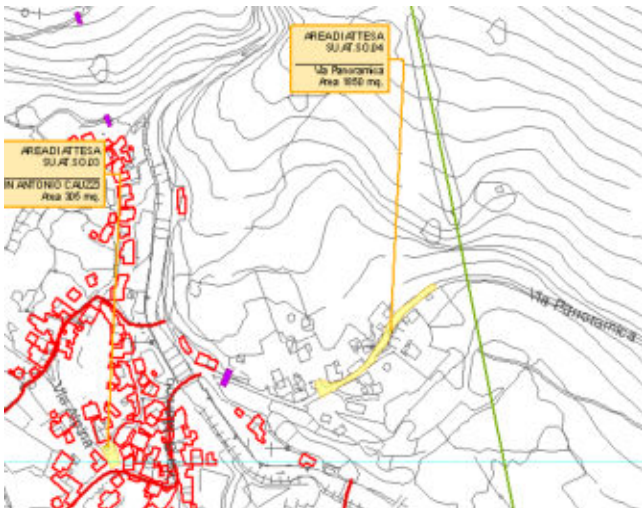
| SU.AT.SO.02 | | SUPERFICIE DI ATTESA | |
|--------------------------|----------------|---|------------------------|
| UBICAZIONE | Via Tonolini | COORDINATE GAUSS BOAGA | 1604527 E 5112772 N |
| USO ATTUALE | Piazzale | QUADRO FOTOGRAFICO | |
| DESTINAZIONE PREVISTA | area di attesa |  | |
| SUPERFICIE (mq) | 1050 | | |
| CAPACITA' RICETTIVA | 350 PERSONE | | |
| VIE DI ACCESSO | Via Tonolini | | |
| ACCESSI CARRAI | Esistenti | | |
| DELIMITAZIONE ESTERNA | NO | | |
| OSTACOLI INTERNI | NO |  | |
| TIPO DI FONDO | Erba/cemento | | |
| PRESE D'ACQUA | SI | | |
| ILLUMINAZIONE | NO | | |
| SERVIZI IGIENICI | NO | | |
| CUCINA | NO | Foto aerea | |
| NOTE | | | |

LOCALIZZAZIONE CARTOGRAFICA (VOLO AEROFOTOGRAMMETRICO)




| CARATTERISTICHE SUPERFICIE DI ATTESA | | | |
|--|------------------------------|---|------------------------|
| SU.AT.SO.03 | SUPERFICIE DI ATTESA | | |
| UBICAZIONE | P.zza D.Antonio Cauzzi | COORDINATE GAUSS BOAGA | 1604646 E 5111783 N |
| USO ATTUALE | Piazzale | QUADRO FOTOGRAFICO | |
| DESTINAZIONE PREVISTA | area di attesa |  | Panoramica |
| SUPERFICIE (mq) | 305 | | |
| CAPACITA' RICETTIVA | 101 PERSONE | | |
| VIE DI ACCESSO | P.zza D.Antonio Cauzzi | | |
| ACCESSI CARRAI | Esistenti | | |
| DELIMITAZIONE ESTERNA | NO |  | Foto aerea |
| OSTACOLI INTERNI | NO | | |
| TIPO DI FONDO | Asfalto | | |
| PRESE D'ACQUA | SI | | |
| ILLUMINAZIONE | NO | | |
| SERVIZI IGIENICI | NO | | |
| CUCINA | NO | | |
| NOTE | | | |
| LOCALIZZAZIONE CARTOGRAFICA (VOLO AEROFOTOGRAMMETRICO) | | | |
|  | | | |

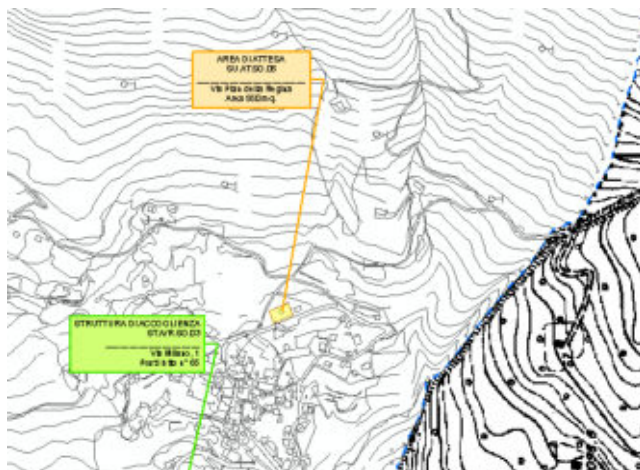
CARATTERISTICHE SUPERFICIE DI ATTESA

| SU.AT.SO.04 | | SUPERFICIE DI ATTESA | |
|--|-------------------|---|------------------------|
| UBICAZIONE | Via Panoramica | COORDINATE GAUSS BOAGA | 1601905 E 5108065 N |
| USO ATTUALE | Strada | QUADRO FOTOGRAFICO | |
| DESTINAZIONE PREVISTA | area di attesa |  | |
| SUPERFICIE (mq) | 2000 | | |
| CAPACITA' RICETTIVA | 665 PERSONE | | |
| VIE DI ACCESSO | Via Panoramica | | |
| ACCESSI CARRAI | Esistenti | | |
| DELIMITAZIONE ESTERNA | NO | Panoramica | |
| OSTACOLI INTERNI | NO |  | |
| TIPO DI FONDO | Asfalto | | |
| PRESE D'ACQUA | NO | | |
| ILLUMINAZIONE | SI | | |
| SERVIZI IGIENICI | NO | | |
| CUCINA | NO | Foto aerea | |
| NOTE | | | |
| LOCALIZZAZIONE CARTOGRAFICA (VOLO AEROFOTOGRAMMETRICO) | | | |
|  | | | |



CARATTERISTICHE SUPERFICIE DI ATTESA

| SU.AT.SO.05 | SUPERFICIE DI ATTESA | | |
|-----------------------|-----------------------|--|------------------------|
| UBICAZIONE | Via Pian della Regina | COORDINATE GAUSS BOAGA | 1604777 E 5109033 N |
| USO ATTUALE | Struttura polivalente | QUADRO FOTOGRAFICO | |
| DESTINAZIONE PREVISTA | area di attesa |  | Panoramica |
| SUPERFICIE (mq) | 550 | | |
| CAPACITA' RICETTIVA | 180 PERSONE | | |
| VIE DI ACCESSO | Via Pian della Regina | | |
| ACCESSI CARRAI | Esistenti | | |
| DELIMITAZIONE ESTERNA | NO | | |
| OSTACOLI INTERNI | NO | | |
| TIPO DI FONDO | Asfalto | | |
| PRESE D'ACQUA | SI | | |
| ILLUMINAZIONE | SI | | |
| SERVIZI IGIENICI | Presenti nel bar | | |
| CUCINA | Presenti nel bar | | |
| NOTE | | | |

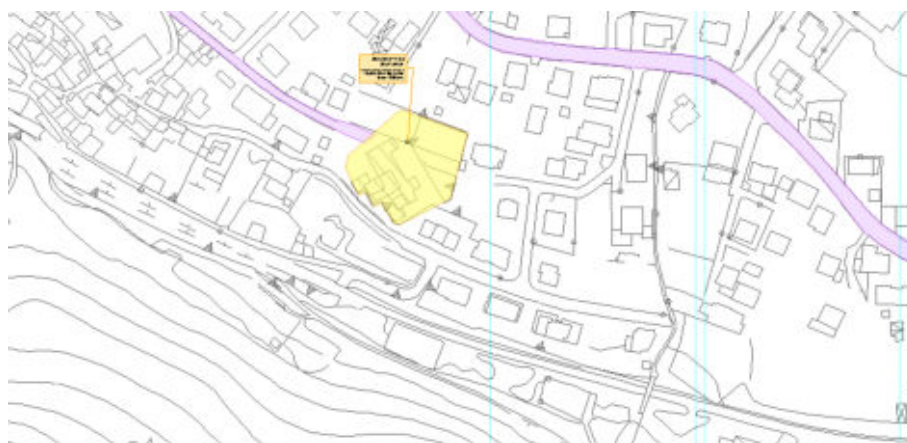
LOCALIZZAZIONE CARTOGRAFICA (VOLO AEROFOTOGRAMMETRICO)




CARATTERISTICHE SUPERFICIE DI ATTESA

| SU.AT.MA.01 | | SUPERFICIE DI ATTESA | |
|--------------------------|-----------------------------|---|------------------------|
| UBICAZIONE | Traversa Via Lava | COORDINATE GAUSS BOAGA | 1601932 E 5108792 N |
| USO ATTUALE | Parcheggio scuola | QUADRO FOTOGRAFICO | |
| DESTINAZIONE PREVISTA | area di attesa |  | |
| SUPERFICIE (mq) | 1000 | | |
| CAPACITA' RICETTIVA | 330 PERSONE | | |
| VIE DI ACCESSO | da Via Lava | | |
| ACCESSI CARRAI | Esistenti | | |
| DELIMITAZIONE ESTERNA | SI | Panoramica | |
| OSTACOLI INTERNI | NO |  | |
| TIPO DI FONDO | Asfalto | | |
| PRESE D'ACQUA | Presenti nella scuola | | |
| ILLUMINAZIONE | SI | | |
| SERVIZI IGIENICI | Presenti nella scuola | | |
| CUCINA | NO | Foto aerea | |
| NOTE | | | |

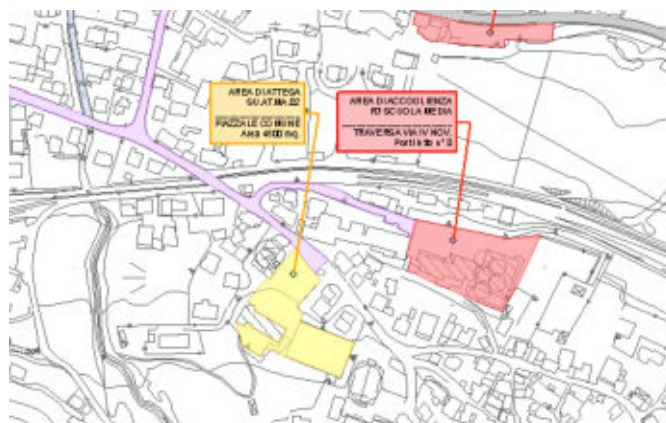
LOCALIZZAZIONE CARTOGRAFICA (VOLO AEROFOTOGRAMMETRICO)



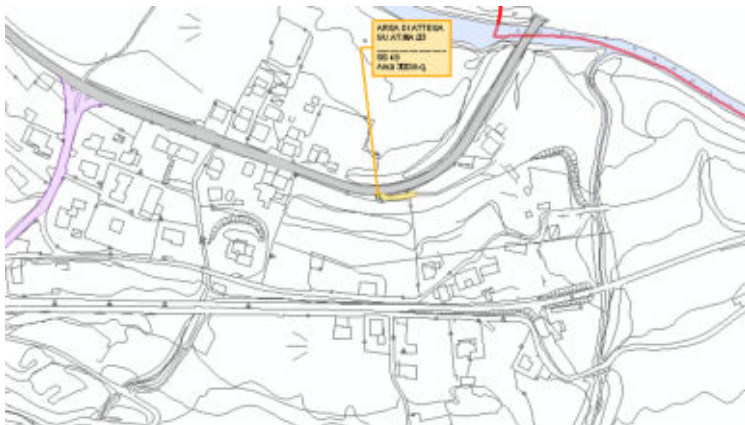





CARATTERISTICHE SUPERFICIE DI ATTESA

| SU.AT.MA.02 | | SUPERFICIE DI ATTESA CON POSSIBILITA' DI ATTERAGGIO ELICOTTERO | |
|-----------------------|---|--|------------------------|
| UBICAZIONE | Via 4 Novembre | COORDINATE GAUSS BOAGA | 1601699 E 5108222 N |
| USO ATTUALE | Parcheggio Municipio | QUADRO FOTOGRAFICO | |
| DESTINAZIONE PREVISTA | area di attesa |  | |
| SUPERFICIE (mq) | 4500 | | |
| CAPACITA' RICETTIVA | 1500 PERSONE | | |
| VIE DI ACCESSO | Via 4 Novembre | | |
| ACCESSI CARRAI | Esistenti | | |
| DELIMITAZIONE ESTERNA | NO | | |
| OSTACOLI INTERNI | NO | | |
| TIPO DI FONDO | Asfalto | | |
| PRESE D'ACQUA | Presenti nella scuola | | |
| ILLUMINAZIONE | SI | | |
| SERVIZI IGIENICI | NO | | |
| CUCINA | NO | Foto aerea | |
| NOTE | Possibilità di atterraggio con elicottero | | |



LOCALIZZAZIONE CARTOGRAFICA (VOLO AEROFOTOGRAMMETRICO)



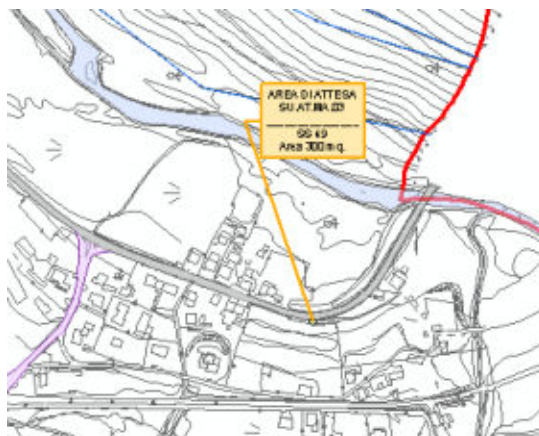
| CARATTERISTICHE SUPERFICIE DI ATTESA | | | |
|---|--|--|------------------------|
| SU.AT.MA.03 | SUPERFICIE DI ATTESA | | |
| UBICAZIONE | Via Nazionale SS 42 | COORDINATE GAUSS BOAGA | 1601422 E 5107141 N |
| USO ATTUALE | Parcheggio Hotel Eternità | <div>QUADRO FOTOGRAFICO</div> <div></div> <div>Panoramica</div> <div></div> <div>Foto aerea</div> | |
| DESTINAZIONE PREVISTA | area di attesa | | |
| SUPERFICIE (mq) | 145 | | |
| CAPACITA' RICETTIVA | 48 PERSONE | | |
| VIE DI ACCESSO | Via Nazionale SS 42 | | |
| ACCESSI CARRAI | Esistenti | | |
| DELIMITAZIONE ESTERNA | NO | | |
| OSTACOLI INTERNI | NO | | |
| TIPO DI FONDO | Terra battuta | | |
| PRESE D'ACQUA | NO | | |
| ILLUMINAZIONE | NO | | |
| SERVIZI IGIENICI | NO | | |
| CUCINA | NO | | |
| NOTE | Si tratta di una stradina di proprietà privata | | |
| LOCALIZZAZIONE CARTOGRAFICA (VOLO AEROFOTOGRAMMETRICO) | | | |
| <div></div> | | | |



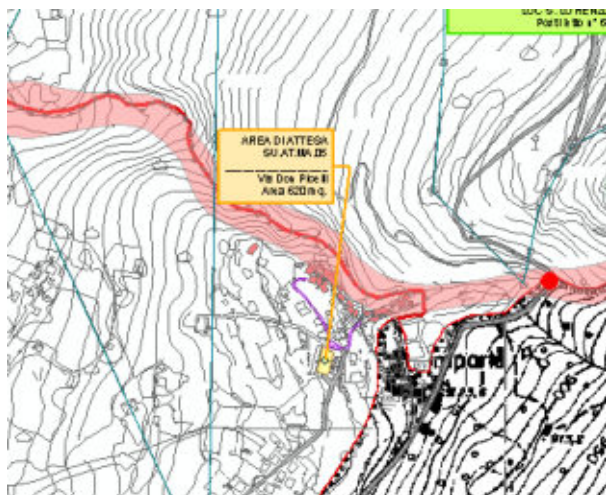
| CARATTERISTICHE SUPERFICIE DI ATTESA | | | |
|--|----------------------|---|------------------------|
| SU.AT.MA.04 | SUPERFICIE DI ATTESA | | |
| UBICAZIONE | Via Molbeno | COORDINATE GAUSS BOAGA | 1601422 E 5107141 N |
| USO ATTUALE | Area verde | QUADRO FOTOGRAFICO | |
| DESTINAZIONE PREVISTA | area di attesa |  | |
| SUPERFICIE (mq) | 2500 | | |
| CAPACITA' RICETTIVA | 830 PERSONE | | |
| VIE DI ACCESSO | Via Molbeno | | |
| ACCESSI CARRAI | Esistenti | | |
| DELIMITAZIONE ESTERNA | NO | | |
| OSTACOLI INTERNI | NO |  | |
| TIPO DI FONDO | Erba | | |
| PRESE D'ACQUA | NO | | |
| ILLUMINAZIONE | NO | | |
| SERVIZI IGIENICI | NO | | |
| CUCINA | NO | | |
| NOTE | | | |
| LOCALIZZAZIONE CARTOGRAFICA (VOLO AEROFOTOGRAMMETRICO) | | | |
|  | | | |



CARATTERISTICHE SUPERFICIE DI ATTESA

| SU.AT.MA.05 | SUPERFICIE DI ATTESA | | |
|--------------------------|-------------------------|---|------------------------|
| UBICAZIONE | Via Nazionale SS 42 | COORDINATE GAUSS BOAGA | 1603736 E 5108710 N |
| USO ATTUALE | Parcheggio hotel | QUADRO FOTOGRAFICO | |
| DESTINAZIONE PREVISTA | area di attesa |  | Panoramica |
| SUPERFICIE (mq) | 1500 | | |
| CAPACITA' RICETTIVA | 500 PERSONE | | |
| VIE DI ACCESSO | Via Nazionale SS 42 | | |
| ACCESSI CARRAI | SI | | |
| DELIMITAZIONE ESTERNA | NO |  | Foto aerea |
| OSTACOLI INTERNI | NO | | |
| TIPO DI FONDO | asfalto | | |
| PRESE D'ACQUA | Presenti nell' Hotel | | |
| ILLUMINAZIONE | SI | | |
| SERVIZI IGIENICI | Presenti nell' Hotel | | |
| CUCINA | Presente nell' Hotel | | |
| NOTE | | | |


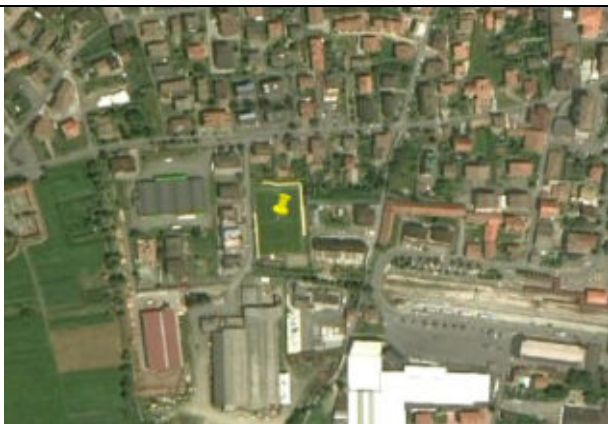
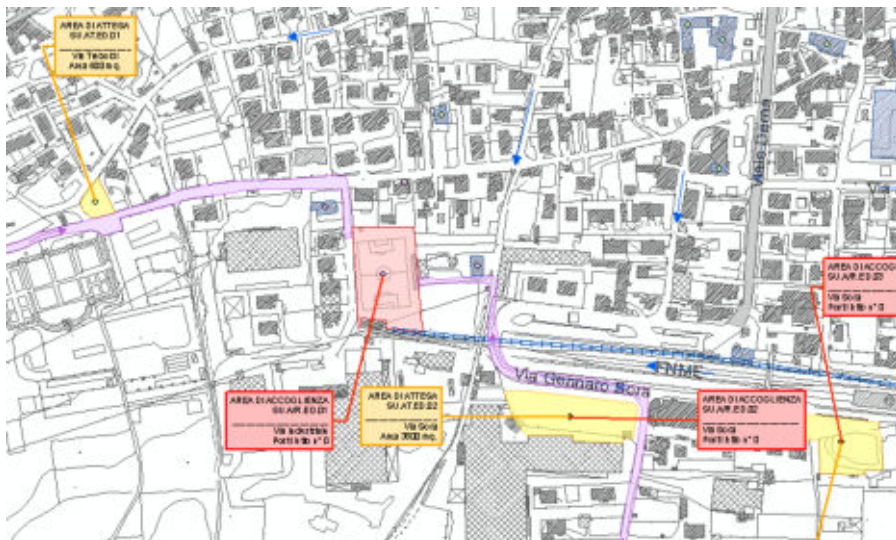
LOCALIZZAZIONE CARTOGRAFICA (VOLO AEROFOTOGRAMMETRICO)



| CARATTERISTICHE SUPERFICIE DI ATTESA | | | |
|--|----------------------|---|------------------------|
| SU.AT.MA.06 | SUPERFICIE DI ATTESA | | |
| UBICAZIONE | Via Don Picelli | COORDINATE GAUSS BOAGA | 1603736 E 5108710 N |
| USO ATTUALE | parcheggio | QUADRO FOTOGRAFICO | |
| DESTINAZIONE PREVISTA | area di attesa |  | |
| SUPERFICIE (mq) | 620 | | |
| CAPACITA' RICETTIVA | 205 PERSONE | | |
| VIE DI ACCESSO | Via Don Picelli | | |
| ACCESSI CARRAI | Esistenti | | |
| DELIMITAZIONE ESTERNA | SI | Panoramica | |
| OSTACOLI INTERNI | NO |  | |
| TIPO DI FONDO | Asfalto | | |
| PRESE D'ACQUA | NO | | |
| ILLUMINAZIONE | SI | | |
| SERVIZI IGIENICI | NO | | |
| CUCINA | NO | Foto aerea | |
| NOTE | | | |
| LOCALIZZAZIONE CARTOGRAFICA (VOLO AEROFOTOGRAMMETRICO) | | | |
|  | | | |

| CARATTERISTICHE SUPERFICIE DI ATTESA | | | |
|--|----------------------|--|------------------------|
| SU.AT.MA.07 | SUPERFICIE DI ATTESA | | |
| UBICAZIONE | SP 294 | COORDINATE GAUSS BOAGA | 1601596 E 5105139 N |
| USO ATTUALE | Area verde | QUADRO FOTOGRAFICO | |
| DESTINAZIONE PREVISTA | area di attesa |  | Panoramica |
| SUPERFICIE (mq) | 5000 | | |
| CAPACITA' RICETTIVA | 1665 | | |
| VIE DI ACCESSO | SP 294 | | |
| ACCESSI CARRAI | Esistenti | | |
| DELIMITAZIONE ESTERNA | No | | |
| OSTACOLI INTERNI | NO | | |
| TIPO DI FONDO | Erba | | |
| PRESE D'ACQUA | NO | | |
| ILLUMINAZIONE | NO | | |
| SERVIZI IGIENICI | NO | | |
| CUCINA | NO | | |
| NOTE | | | |
| LOCALIZZAZIONE CARTOGRAFICA (VOLO AEROFOTOGRAMMETRICO) | | | |
|  | | | |

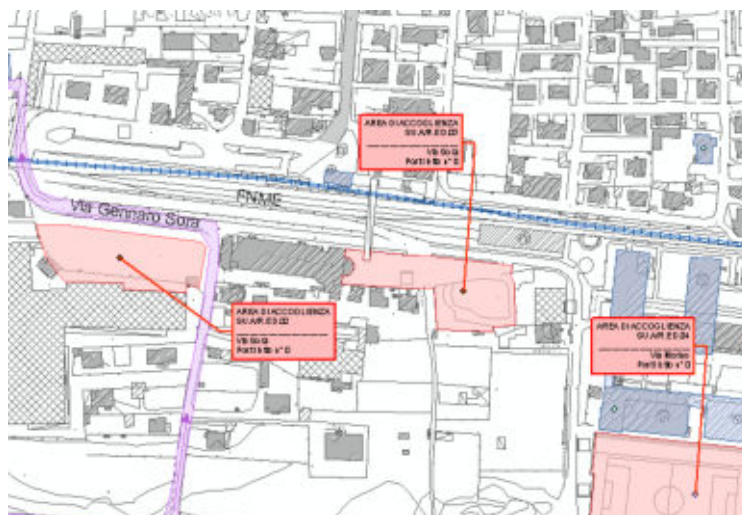
CARATTERISTICHE SUPERFICIE DI ACCOGLIENZA/RICOVERO

| SU.A/R.ED.01 | | SUPERFICIE DI ACCOGLIENZA/RICOVERO | |
|--|---------------------------------|---|------------------------|
| UBICAZIONE | Via Industriale | COORDINATE GAUSS BOAGA | 1602323 E 5114668 N |
| USO ATTUALE | Campo da calcio | QUADRO FOTOGRAFICO | |
| DESTINAZIONE PREVISTA | area di accoglienza/ricovero |  | |
| SUPERFICIE (mq) | 4700 | | |
| CAPACITA' RICETTIVA | 940 PERSONE | | |
| VIE DI ACCESSO | Via Industriale | | |
| ACCESSI CARRAI | Esistenti | | |
| DELIMITAZIONE ESTERNA | SI | Panoramica | |
| OSTACOLI INTERNI | NO |  | |
| TIPO DI FONDO | erba | | |
| PRESE D'ACQUA | SI | | |
| ILLUMINAZIONE | SI | | |
| SERVIZI IGIENICI | SI (spogliatoi) | | |
| CUCINA | Da allestire | Foto aerea | |
| NOTE | | | |
| LOCALIZZAZIONE CARTOGRAFICA (VOLO AEROFOTOGRAMMETRICO) | | | |
|  | | | |



CARATTERISTICHE SUPERFICIE DI ACCOGLIENZA/RICOVERO

| SU.A/R.ED.02 | SUPERFICIE DI ACCOGLIENZA/RICOVERO | | |
|--------------------------|------------------------------------|---|-----------------------|
| UBICAZIONE | Via Sora | COORDINATE GAUSS BOAGA | 1602495E 5114555 N |
| USO ATTUALE | area per il mercato | QUADRO FOTOGRAFICO | |
| DESTINAZIONE PREVISTA | area di accoglienza/ricovero |  Panoramica | |
| SUPERFICIE (mq) | 3800 | | |
| CAPACITA' RICETTIVA | 760 PERSONE | | |
| VIE DI ACCESSO | Via Sora | | |
| ACCESSI CARRAI | Esistenti | | |
| DELIMITAZIONE ESTERNA | SI + copertura | | |
| OSTACOLI INTERNI | NO | | |
| TIPO DI FONDO | Asfalto | | |
| PRESE D'ACQUA | SI | | |
| ILLUMINAZIONE | SI | | |
| SERVIZI IGIENICI | NO |  Foto aerea | |
| CUCINA | Da allestire | | |
| NOTE | | | |

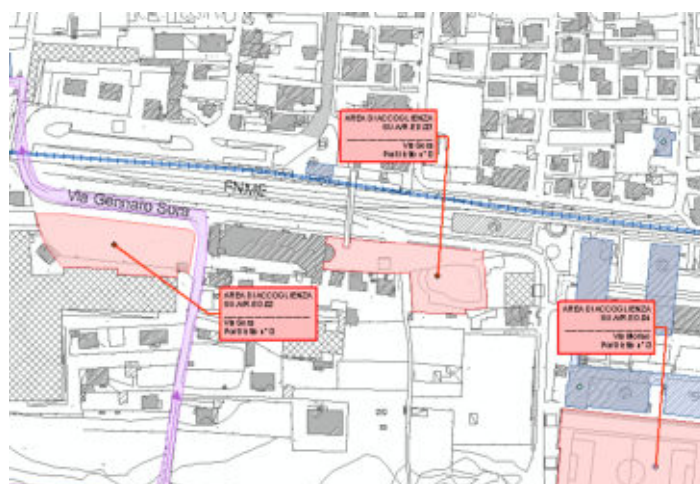
LOCALIZZAZIONE CARTOGRAFICA (VOLO AEROFOTOGRAMMETRICO)



CARATTERISTICHE SUPERFICIE DI ACCOGLIENZA/RICOVERO

| SU.A/R.ED.03 | SUPERFICIE DI ACCOGLIENZA/RICOVERO | | |
|--------------------------|------------------------------------|---|------------------------|
| UBICAZIONE | Via Sora | COORDINATE GAUSS BOAGA | 1602719 E 5114524 N |
| USO ATTUALE | parcheggio | QUADRO FOTOGRAFICO | |
| DESTINAZIONE PREVISTA | area di accoglienza/ricovero |  | |
| SUPERFICIE (mq) | 3700 | | |
| CAPACITA' RICETTIVA | 740 PERSONE | | |
| VIE DI ACCESSO | Via Sora | | |
| ACCESSI CARRAI | Esistenti | | |
| DELIMITAZIONE ESTERNA | NO | Panoramica | |
| OSTACOLI INTERNI | NO |  | |
| TIPO DI FONDO | Asfalto | | |
| PRESE D'ACQUA | NO | | |
| ILLUMINAZIONE | SI | | |
| SERVIZI IGIENICI | NO | | |
| CUCINA | Da allestire | Foto aerea | |
| NOTE | | | |

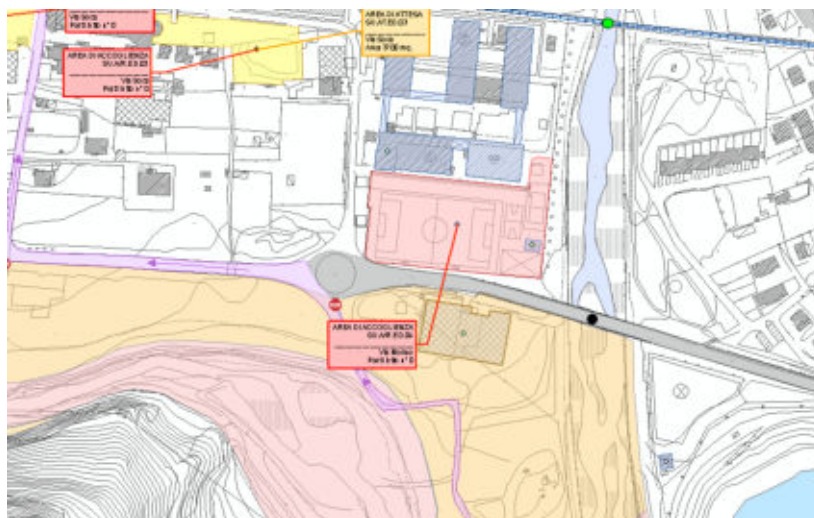
LOCALIZZAZIONE CARTOGRAFICA (VOLO AEROFOTOGRAMMETRICO)




CARATTERISTICHE SUPERFICIE DI ACCOGLIENZA/RICOVERO

| SU.A/R.ED.04 | SUPERFICIE DI ACCOGLIENZA/RICOVERO | | |
|--------------------------|------------------------------------|---|------------------------|
| UBICAZIONE | Via Morino | COORDINATE GAUSS BOAGA | 1602881 E 5114382 N |
| USO ATTUALE | Polo scolastico | QUADRO FOTOGRAFICO | |
| DESTINAZIONE PREVISTA | area di accoglienza/ricovero |  Panoramica | |
| SUPERFICIE (mq) | 4700 | | |
| CAPACITA' RICETTIVA | 940 PERSONE | | |
| VIE DI ACCESSO | Via Morino | | |
| ACCESSI CARRAI | Esistenti | | |
| DELIMITAZIONE ESTERNA | SI | | |
| OSTACOLI INTERNI | NO | | |
| TIPO DI FONDO | Erba |  Foto aerea | |
| PRESE D'ACQUA | SI | | |
| ILLUMINAZIONE | SI | | |
| SERVIZI IGIENICI | SI (spogliatoi) | | |
| CUCINA | Da allestire | | |
| NOTE | | | |

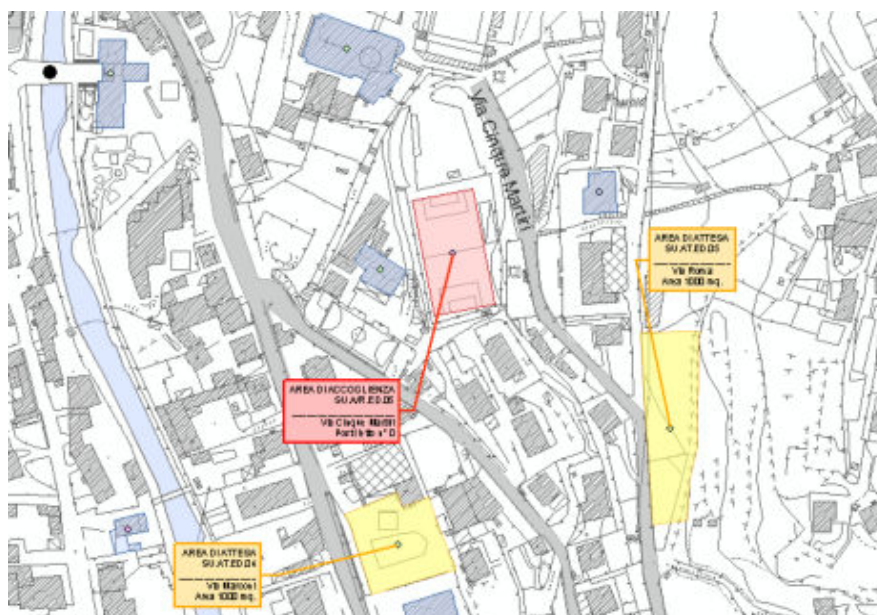
LOCALIZZAZIONE CARTOGRAFICA (VOLO AEROFOTOGRAMMETRICO)





CARATTERISTICHE SUPERFICIE DI ACCOGLIENZA/RICOVERO

| SU.A / R.ED.05 | SUPERFICIE DI ACCOGLIENZA/RICOVERO | | |
|-----------------------|------------------------------------|---|-----------------------|
| UBICAZIONE | Via Cinque Martiri | COORDINATE GAUSS BOAGA | 1603136 E 5114959N |
| USO ATTUALE | Campo da calcio e oratorio | QUADRO FOTOGRAFICO | |
| DESTINAZIONE PREVISTA | area di accoglienza/ricovero |  | |
| SUPERFICIE (mq) | 1500 | | |
| CAPACITA' RICETTIVA | 300 PERSONE | | |
| VIE DI ACCESSO | Via Cinque Martiri | | |
| ACCESSI CARRAI | Esistenti | | |
| DELIMITAZIONE ESTERNA | SI | | |
| OSTACOLI INTERNI | NO | | |
| TIPO DI FONDO | Erba | | |
| PRESE D'ACQUA | SI | | |
| ILLUMINAZIONE | SI | | |
| SERVIZI IGIENICI | SI (spogliatoi) | Foto aerea | |
| CUCINA | Da allestire | | |
| NOTE | | | |

LOCALIZZAZIONE CARTOGRAFICA (VOLO AEROFOTOGRAMMETRICO)



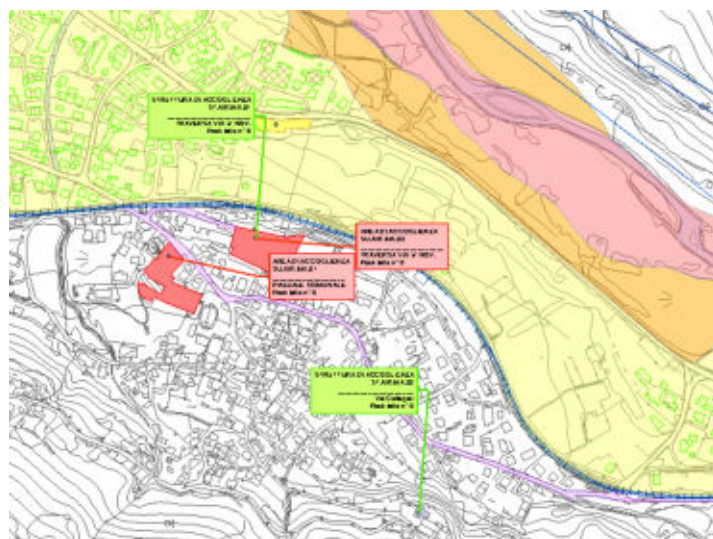
CARATTERISTICHE SUPERFICIE DI ACCOGLIENZA/RICOVERO

| SU.A/R.MA.01 | | SUPERFICIE DI ACCOGLIENZA/RICOVERO | |
|--------------------------|---------------------------------------|---|------------------------|
| UBICAZIONE | Via 4 Novembre | COORDINATE GAUSS BOAGA | 1601699 E 5108222 N |
| USO ATTUALE | Parcheggio Municipio | QUADRO FOTOGRAFICO | |
| DESTINAZIONE PREVISTA | area di attesa |  | Panoramica |
| SUPERFICIE (mq) | 4500 | | |
| CAPACITA' RICETTIVA | 900 PERSONE | | |
| VIE DI ACCESSO | Via 4 Novembre | | |
| ACCESSI CARRAI | Esistenti | | |
| DELIMITAZIONE ESTERNA | NO | | |
| OSTACOLI INTERNI | NO |  | Foto aerea |
| TIPO DI FONDO | Asfalto | | |
| PRESE D'ACQUA | Presenti nella scuola | | |
| ILLUMINAZIONE | SI | | |
| SERVIZI IGIENICI | NO | | |
| CUCINA | Da allestire | | |
| NOTE | Possibilità di atterraggio elicottero | | |

Panoramica

Foto aerea

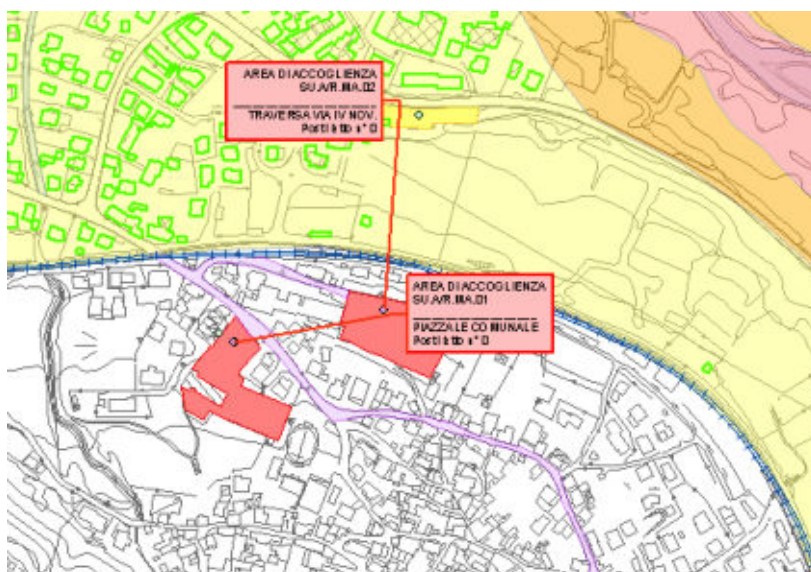
LOCALIZZAZIONE CARTOGRAFICA (VOLO AEROFOTOGRAMMETRICO)



CARATTERISTICHE SUPERFICIE DI ACCOGLIENZA/RICOVERO

| SU.A/R.MA.02 | | SUPERFICIE DI ACCOGLIENZA/RICOVERO | |
|--------------------------|---------------------------------------|--|------------------------|
| UBICAZIONE | Via 4 Novembre | COORDINATE GAUSS BOAGA | 1601725 E 5108086 N |
| USO ATTUALE | Scuola media e parcheggio | QUADRO FOTOGRAFICO | |
| DESTINAZIONE PREVISTA | area di attesa |  | Panoramica |
| SUPERFICIE (mq) | 5300 | | |
| CAPACITA' RICETTIVA | 1060 PERSONE | | |
| VIE DI ACCESSO | Via 4 Novembre | | |
| ACCESSI CARRAI | Esistenti | | |
| DELIMITAZIONE ESTERNA | NO | | |
| OSTACOLI INTERNI | NO | | |
| TIPO DI FONDO | Asfalto | | |
| PRESE D'ACQUA | Presenti nella scuola | | |
| ILLUMINAZIONE | SI | | |
| SERVIZI IGIENICI | NO | | |
| CUCINA | Da allestire | | |
| NOTE | Possibilità di atterraggio elicottero | | |

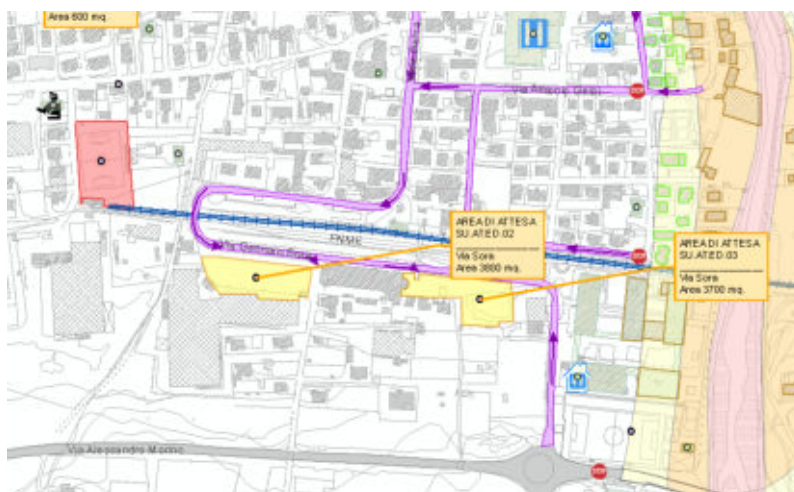
LOCALIZZAZIONE CARTOGRAFICA (VOLO AEROFOTOGRAMMETRICO)





CARATTERISTICHE SUPERFICIE DI AMMASSAMENTO

| SU.AM.ED.01 | SUPERFICIE DI AMMASSAMENTO | | |
|--------------------------|----------------------------|---|-----------------------|
| UBICAZIONE | Via Sora | COORDINATE GAUSS BOAGA | 1602495E 5114555 N |
| USO ATTUALE | area per il mercato | QUADRO FOTOGRAFICO | |
| DESTINAZIONE PREVISTA | area di attesa |  Panoramica | |
| SUPERFICIE (mq) | 3800 | | |
| CAPACITA' RICETTIVA | -- | | |
| VIE DI ACCESSO | Via Sora | | |
| ACCESSI CARRAI | Esistenti | | |
| DELIMITAZIONE ESTERNA | SI | | |
| OSTACOLI INTERNI | NO | | |
| TIPO DI FONDO | Asfalto | | |
| PRESE D'ACQUA | SI | | |
| ILLUMINAZIONE | SI | | |
| SERVIZI IGIENICI | NO |  Foto aerea | |
| CUCINA | NO | | |
| NOTE | | | |

LOCALIZZAZIONE CARTOGRAFICA (VOLO AEROFOTOGRAMMETRICO)



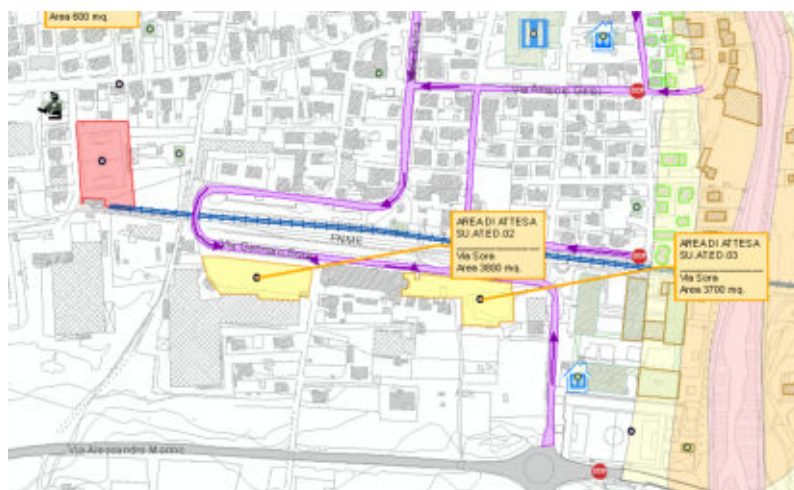
CARATTERISTICHE SUPERFICIE DI AMMASSAMENTO

| SU.AM.ED.02 | SUPERFICIE DI AMMASSAMENTO | | |
|--------------------------|----------------------------|---|------------------------|
| UBICAZIONE | Via Sora | COORDINATE GAUSS BOAGA | 1602719 E 5114524 N |
| USO ATTUALE | parcheggio | QUADRO FOTOGRAFICO | |
| DESTINAZIONE PREVISTA | area di attesa |  | |
| SUPERFICIE (mq) | 3700 | | |
| CAPACITA' RICETTIVA | -- | | |
| VIE DI ACCESSO | Via Sora | | |
| ACCESSI CARRAI | Esistenti | | |
| DELIMITAZIONE ESTERNA | NO | | |
| OSTACOLI INTERNI | NO |  | |
| TIPO DI FONDO | Asfalto | | |
| PRESE D'ACQUA | NO | | |
| ILLUMINAZIONE | SI | | |
| SERVIZI IGIENICI | NO | | |
| CUCINA | NO | | |
| NOTE | | | |



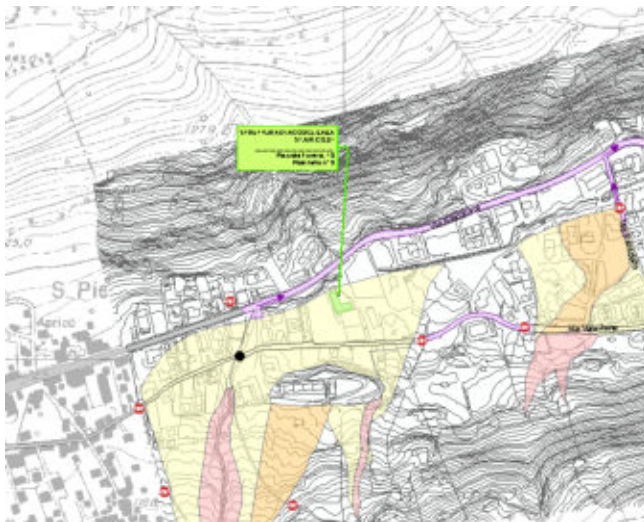
Panoramica

Foto aerea

LOCALIZZAZIONE CARTOGRAFICA (VOLO AEROFOTOGRAMMETRICO)



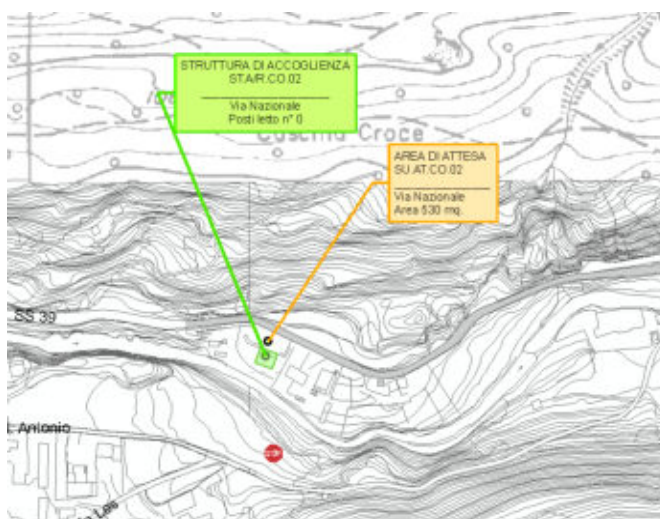
CARATTERISTICHE STRUTTURE DI ACCOGLIENZA O RICOVERO

| ST.A/R.CO.01 | STRUTTURA DI ACCOGLIENZA/RICOVERO | | |
|--|-----------------------------------|---|------------------------|
| UBICAZIONE | Piazzale Funivia | COORDINATE GAUSS BOAGA | 1589991 E 5112110 N |
| USO ATTUALE | Hotel Stufol | QUADRO FOTOGRAFICO | |
| DESTINAZIONE PREVISTA | Struttura ricovero |  | |
| POSTI LETTO | 40 | | |
| CAPACITA' RICETTIVA | -- | | |
| VIE DI ACCESSO | Piazzale Funivia | | |
| ACCESSI CARRAI | Esistenti | | |
| DELIMITAZIONE ESTERNA | SI | | |
| OSTACOLI INTERNI | -- |  | |
| TIPO DI FONDO | -- | | |
| PRESE D'ACQUA | SI | | |
| ILLUMINAZIONE | SI | | |
| SERVIZI IGIENICI | SI | | |
| CUCINA | SI | Foto aerea | |
| NOTE | | | |
| LOCALIZZAZIONE CARTOGRAFICA (VOLO AEROFOTOGRAMMETRICO) | | | |
|  | | | |



CARATTERISTICHE STRUTTURE DI ACCOGLIENZA O RICOVERO

| ST.A/R.CO.02 | STRUTTURA DI ACCOGLIENZA/RICOVERO | | |
|--------------------------|-----------------------------------|---|------------------------|
| UBICAZIONE | Via Nazionale 18, SS 39 | COORDINATE GAUSS BOAGA | 1594215 E 5113254 N |
| USO ATTUALE | Hotel Parco | QUADRO FOTOGRAFICO | |
| DESTINAZIONE PREVISTA | Struttura ricovero |  | |
| POSTI LETTO | 40 | | |
| CAPACITA' RICETTIVA | -- | | |
| VIE DI ACCESSO | Via Nazionale | | |
| ACCESSI CARRAI | Esistenti | | |
| DELIMITAZIONE ESTERNA | SI | Panoramica | |
| OSTACOLI INTERNI | -- |  | |
| TIPO DI FONDO | -- | | |
| PRESE D'ACQUA | SI | | |
| ILLUMINAZIONE | SI | | |
| SERVIZI IGIENICI | SI | | |
| CUCINA | SI | Foto aerea | |
| NOTE | | | |

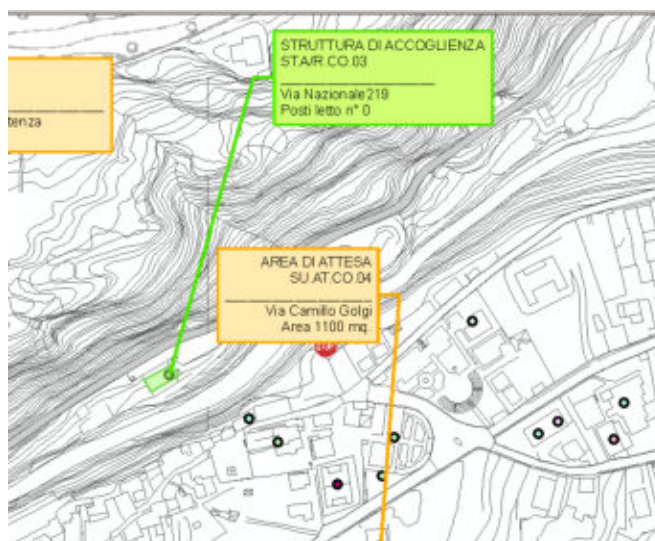
LOCALIZZAZIONE CARTOGRAFICA (VOLO AEROFOTOGRAMMETRICO)





CARATTERISTICHE STRUTTURE DI ACCOGLIENZA O RICOVERO

| ST.A/R.CO.03 | STRUTTURA DI ACCOGLIENZA/RICOVERO | | |
|--------------------------|-----------------------------------|---|------------------------|
| UBICAZIONE | Via Nazionale 219, SS 39 | COORDINATE GAUSS BOAGA | 1595771 E 5113295 N |
| USO ATTUALE | Hotel edelweiss | QUADRO FOTOGRAFICO | |
| DESTINAZIONE PREVISTA | Struttura ricovero | | |
| POSTI LETTO | 40 |  | |
| CAPACITA' RICETTIVA | -- | | |
| VIE DI ACCESSO | Via Nazionale | | |
| ACCESSI CARRAI | Esistenti | | |
| DELIMITAZIONE ESTERNA | SI | | |
| OSTACOLI INTERNI | -- |  | |
| TIPO DI FONDO | -- | | |
| PRESE D'ACQUA | SI | | |
| ILLUMINAZIONE | SI | | |
| SERVIZI IGIENICI | SI | | |
| CUCINA | SI | Foto aerea | |
| NOTE | | | |

LOCALIZZAZIONE CARTOGRAFICA (VOLO AEROFOTOGRAMMETRICO)



CARATTERISTICHE STRUTTURE DI ACCOGLIENZA O RICOVERO

| ST.A/R.ED.01 | STRUTTURA DI ACCOGLIENZA/RICOVERO | | |
|-----------------------|-----------------------------------|---|------------------------|
| UBICAZIONE | Via Campeggio 10 | COORDINATE GAUSS BOAGA | 1661383 E 5114434 N |
| USO ATTUALE | Campeggio |  <p>Panoramica</p> | |
| DESTINAZIONE PREVISTA | Struttura ricovero | | |
| POSTI LETTO | 20 | | |
| CAPACITA' RICETTIVA | -- | | |
| VIE DI ACCESSO | Via Campeggio | | |
| ACCESSI CARRAI | Esistenti | | |
| DELIMITAZIONE ESTERNA | SI |  <p>Foto aerea</p> | |
| OSTACOLI INTERNI | -- | | |
| TIPO DI FONDO | -- | | |
| PRESE D'ACQUA | SI | | |
| ILLUMINAZIONE | SI | | |
| SERVIZI IGIENICI | SI | | |
| CUCINA | SI | | |
| NOTE | | | |

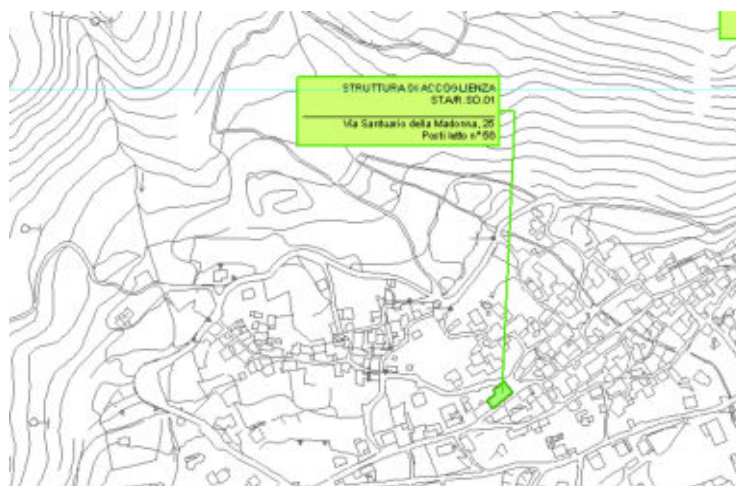
LOCALIZZAZIONE CARTOGRAFICA (VOLO AEROFOTOGRAMMETRICO)



CARATTERISTICHE STRUTTURE DI ACCOGLIENZA O RICOVERO

| ST.A/R.SO.01 | STRUTTURA DI ACCOGLIENZA/RICOVERO | | |
|-----------------------|-----------------------------------|--|------------------------|
| UBICAZIONE | Via Santuario della Madonna 25 | COORDINATE GAUSS BOAGA | 1604514 E 5113370 N |
| USO ATTUALE | Scuola elementare | QUADRO FOTOGRAFICO | |
| DESTINAZIONE PREVISTA | Struttura ricovero |  <p>Panoramica</p>  <p>Foto aerea</p> | |
| POSTI LETTO | 56 da allestire | | |
| CAPACITA' RICETTIVA | -- | | |
| VIE DI ACCESSO | Via Santuario della Madonna | | |
| ACCESSI CARRAI | Esistenti | | |
| DELIMITAZIONE ESTERNA | SI | | |
| OSTACOLI INTERNI | -- | | |
| TIPO DI FONDO | -- | | |
| PRESE D'ACQUA | SI | | |
| ILLUMINAZIONE | SI | | |
| SERVIZI IGIENICI | SI | | |
| CUCINA | Da allestire | | |
| NOTE | | | |

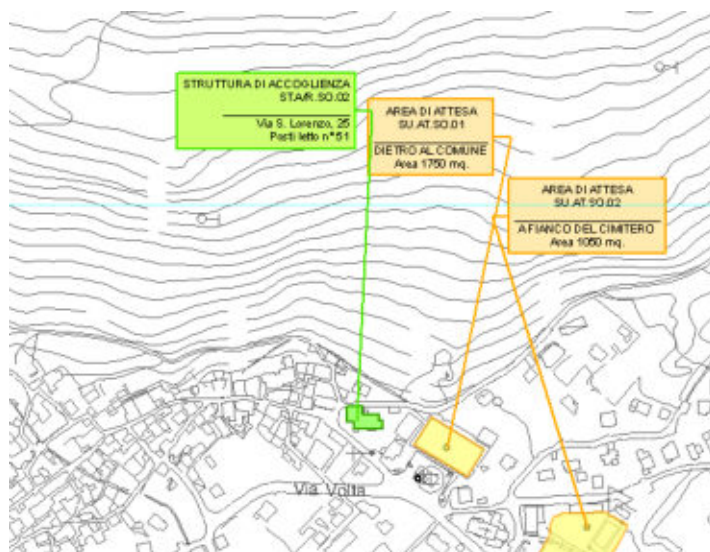
LOCALIZZAZIONE CARTOGRAFICA (VOLO AEROFOTOGRAMMETRICO)





CARATTERISTICHE STRUTTURE DI ACCOGLIENZA O RICOVERO

| ST.A/R.SO.02 | STRUTTURA DI ACCOGLIENZA/RICOVERO | | |
|-----------------------|-----------------------------------|---|------------------------|
| UBICAZIONE | Via S. Lorenzo 25 | COORDINATE GAUSS BOAGA | 1604626 E 5112985 N |
| USO ATTUALE | Scuola materna | <div>QUADRO FOTOGRAFICO</div> <div></div> <div>Panoramica</div> | |
| DESTINAZIONE PREVISTA | Struttura ricovero | | |
| POSTI LETTO | 51 da allestire | | |
| CAPACITA' RICETTIVA | -- | | |
| VIE DI ACCESSO | Via S. Lorenzo | | |
| ACCESSI CARRAI | Esistenti | | |
| DELIMITAZIONE ESTERNA | SI | | |
| OSTACOLI INTERNI | -- | <div></div> <div>Foto aerea</div> | |
| TIPO DI FONDO | -- | | |
| PRESE D'ACQUA | SI | | |
| ILLUMINAZIONE | SI | | |
| SERVIZI IGIENICI | SI | | |
| CUCINA | SI | | |
| NOTE | | | |

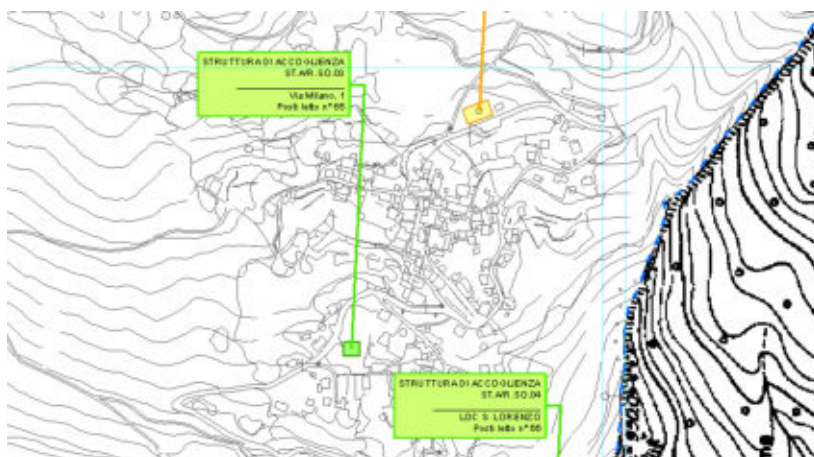
LOCALIZZAZIONE CARTOGRAFICA (VOLO AEROFOTOGRAMMETRICO)



CARATTERISTICHE STRUTTURE DI ACCOGLIENZA O RICOVERO

| ST.A/R.SO.03 | STRUTTURA DI ACCOGLIENZA/RICOVERO | | |
|--------------------------|-----------------------------------|---|------------------------|
| UBICAZIONE | Via Milano 1 | COORDINATE GAUSS BOAGA | 1604520 E 5109172 N |
| USO ATTUALE | Scuola elementare Garda | QUADRO FOTOGRAFICO | |
| DESTINAZIONE PREVISTA | Struttura ricovero |  | |
| POSTI LETTO | 65 da allestire | | |
| CAPACITA' RICETTIVA | -- | | |
| VIE DI ACCESSO | Via Milano | | |
| ACCESSI CARRAI | Esistenti | | |
| DELIMITAZIONE ESTERNA | SI | | |
| OSTACOLI INTERNI | -- |  | |
| TIPO DI FONDO | -- | | |
| PRESE D'ACQUA | SI | | |
| ILLUMINAZIONE | SI | | |
| SERVIZI IGIENICI | SI | | |
| CUCINA | Da allestire | | |
| NOTE | | | |

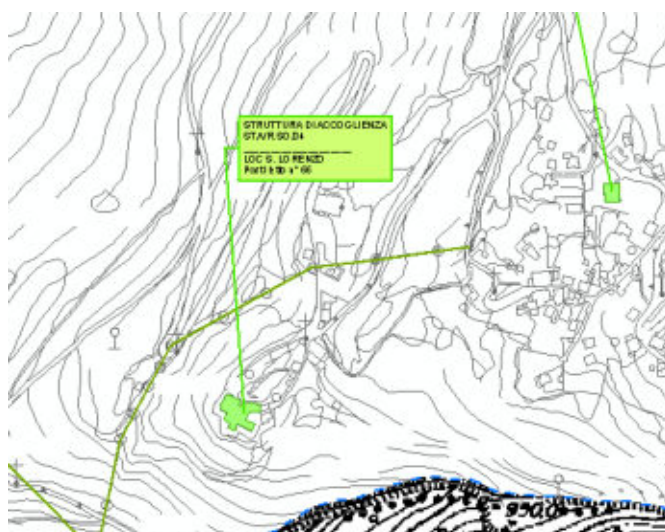
LOCALIZZAZIONE CARTOGRAFICA (VOLO AEROFOTOGRAMMETRICO)



CARATTERISTICHE STRUTTURE DI ACCOGLIENZA O RICOVERO

| ST.A/R.SO.04 | STRUTTURA DI ACCOGLIENZA/RICOVERO | | |
|--------------------------|-----------------------------------|--|---|
| UBICAZIONE | Loc. S. Lorenzo | COORDINATE GAUSS BOAGA | 1604169 E 5108962 N |
| USO ATTUALE | Casa vacanze | QUADRO FOTOGRAFICO | |
| DESTINAZIONE PREVISTA | Struttura ricovero |  | <p>Panoramica</p>  |
| POSTI LETTO | 66 | | |
| CAPACITA' RICETTIVA | -- | | |
| VIE DI ACCESSO | Loc. S. Lorenzo | | |
| ACCESSI CARRAI | NO | | |
| DELIMITAZIONE ESTERNA | SI | | |
| OSTACOLI INTERNI | -- | | |
| TIPO DI FONDO | -- | | |
| PRESE D'ACQUA | SI | | |
| ILLUMINAZIONE | SI | | |
| SERVIZI IGIENICI | SI | | |
| CUCINA | SI | | |
| NOTE | | | |

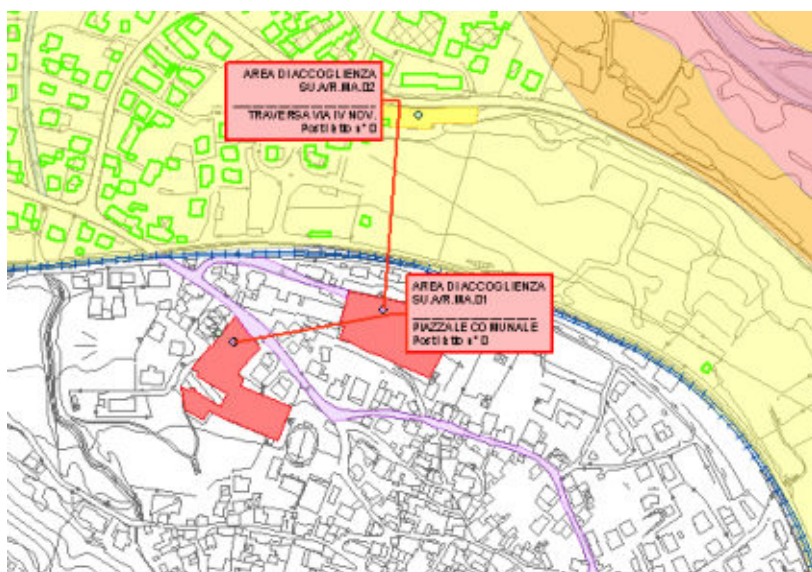
LOCALIZZAZIONE CARTOGRAFICA (VOLO AEROFOTOGRAMMETRICO)



CARATTERISTICHE STRUTTURA DI ACCOGLIENZA/RICOVERO

| ST.A/R.MA.01 | STRUTTURA DI ACCOGLIENZA/RICOVERO | | |
|-----------------------|---------------------------------------|---|------------------------|
| UBICAZIONE | Via 4 Novembre | COORDINATE GAUSS BOAGA | 1601725 E 5108086 N |
| USO ATTUALE | Scuola media e parcheggio | QUADRO FOTOGRAFICO | |
| DESTINAZIONE PREVISTA | Struttura ricovero | | |
| POSTI LETTO | 80 |  <p>Panoramica</p> | |
| CAPACITA' RICETTIVA | -- | | |
| VIE DI ACCESSO | Via 4 Novembre | | |
| ACCESSI CARRAI | Esistenti | | |
| DELIMITAZIONE ESTERNA | SI | | |
| OSTACOLI INTERNI | -- |  <p>Foto aerea</p> | |
| TIPO DI FONDO | -- | | |
| PRESE D'ACQUA | SI | | |
| ILLUMINAZIONE | SI | | |
| SERVIZI IGIENICI | SI | | |
| CUCINA | Da allestire | | |
| NOTE | Possibilità di atterraggio elicottero | | |

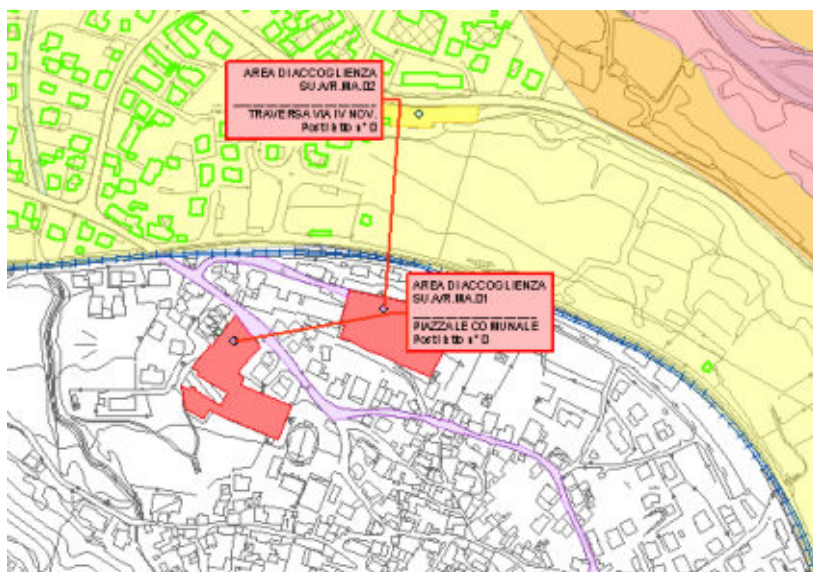
LOCALIZZAZIONE CARTOGRAFICA (VOLO AEROFOTOGRAMMETRICO)





CARATTERISTICHE STRUTTURA DI ACCOGLIENZA/RICOVERO

| ST.A/R.MA.02 | | STRUTTURA DI ACCOGLIENZA/RICOVERO | |
|--------------------------|---------------------------------------|---|------------------------|
| UBICAZIONE | Via Callegari | COORDINATE GAUSS BOAGA | 1601305 E 5107838 N |
| USO ATTUALE | Casa oratorio | QUADRO FOTOGRAFICO | |
| DESTINAZIONE PREVISTA | Struttura ricovero |  | |
| POSTI LETTO | 15 | | |
| CAPACITA' RICETTIVA | -- | | |
| VIE DI ACCESSO | Via Callegari | | |
| ACCESSI CARRAI | Esistenti | | |
| DELIMITAZIONE ESTERNA | SI | Panoramica | |
| OSTACOLI INTERNI | -- |  | |
| TIPO DI FONDO | -- | | |
| PRESE D'ACQUA | SI | | |
| ILLUMINAZIONE | SI | | |
| SERVIZI IGIENICI | SI | | |
| CUCINA | Da allestire | Foto aerea | |
| NOTE | Possibilità di atterraggio elicottero | | |

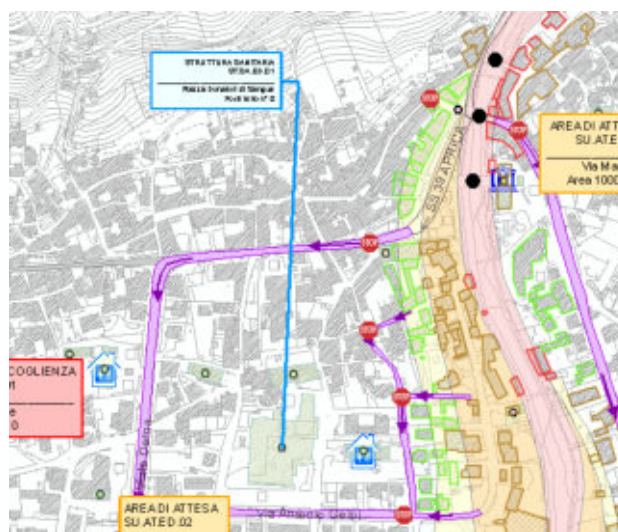
LOCALIZZAZIONE CARTOGRAFICA (VOLO AEROFOTOGRAMMETRICO)





CARATTERISTICHE STRUTTURE DI ACCOGLIENZA O RICOVERO

| ST.SA.ED.01 | STRUTTURA SANITARIA | | |
|--------------------------|--------------------------|---|------------------------|
| UBICAZIONE | P.zza Donatori di Sangue | COORDINATE UMT32 WGS64 | 1602779 E 5114802 N |
| USO ATTUALE | Ospedale | QUADRO FOTOGRAFICO | |
| DESTINAZIONE PREVISTA | Struttura ricovero |  | |
| POSTI LETTO | 70 | | |
| CAPACITA' RICETTIVA | -- | | |
| VIE DI ACCESSO | P.zza Donatori di Sangue | | |
| ACCESSI CARRAI | Esistenti | | |
| DELIMITAZIONE ESTERNA | SI | Panoramica | |
| OSTACOLI INTERNI | -- |  | |
| TIPO DI FONDO | -- | | |
| PRESE D'ACQUA | SI | | |
| ILLUMINAZIONE | SI | | |
| SERVIZI IGIENICI | SI | | |
| CUCINA | SI | Foto aerea | |
| NOTE | | | |

LOCALIZZAZIONE CARTOGRAFICA (VOLO AEROFOTOGRAMMETRICO)



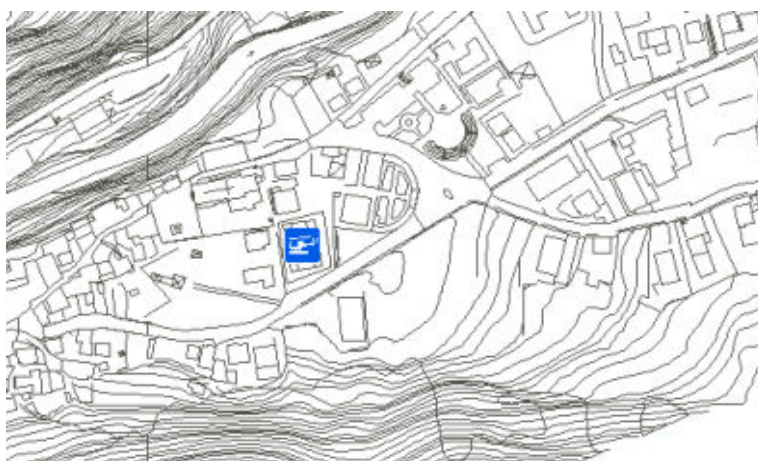
CARATTERISTICHE PUNTO DI ACCESSIBILITA'

| PA.PAT.CO.01 | PIAZZOLA ATTERRAGGIO ELICOTTERO NON OMOLOGATA | | |
|-----------------------|---|---|------------------------|
| UBICAZIONE | Via Caduti per la Resistenza | COORDINATE GAUSS BOAGA | 1595417 E 5113349 N |
| USO ATTUALE | Campo da calcio | QUADRO FOTOGRAFICO | |
| DESTINAZIONE PREVISTA | Area attesa con atterraggio elicottero |  | |
| SUPERFICIE (mq) | 1350 | | |
| CAPACITA' RICETTIVA | -- | | |
| VIE DI ACCESSO | Via Caduti per la Resistenza | | |
| ACCESSI CARRAI | Esistenti | | |
| DELIMITAZIONE ESTERNA | SI | Panoramica | |
| OSTACOLI INTERNI | NO |  | |
| TIPO DI FONDO | Terra battuta | | |
| PRESE D'ACQUA | SI | | |
| ILLUMINAZIONE | SI | | |
| SERVIZI IGIENICI | SI | | |
| CUCINA | NO | Foto aerea | |
| NOTE | | | |


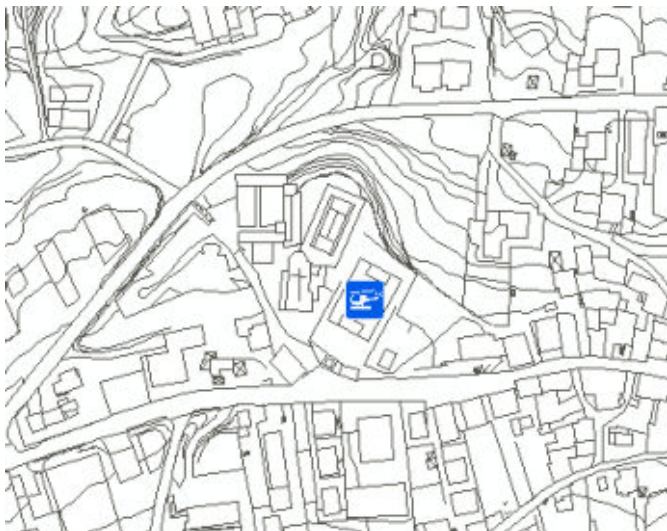
LOCALIZZAZIONE CARTOGRAFICA (VOLO AEROFOTOGRAMMETRICO)


CARATTERISTICHE PUNTO DI ACCESSIBILITA'



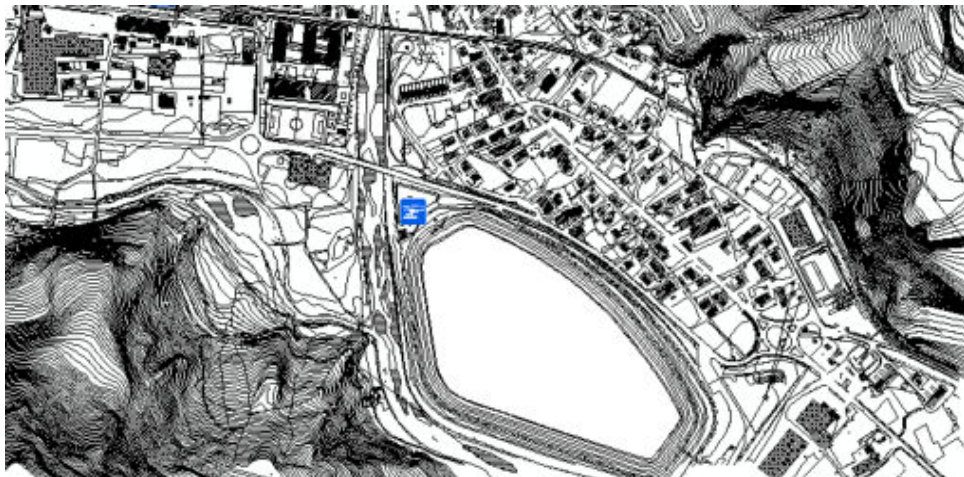
| PA.PAT.CO.02 | PIAZZOLA ATTERRAGGIO ELICOTTERO NON OMOLOGATA | | |
|--------------------------|---|---|------------------------|
| UBICAZIONE | Via Camillo Golgi | COORDINATE GAUSS BOAGA | 1595898 E 5113217 N |
| USO ATTUALE | campo da calcio | QUADRO FOTOGRAFICO | |
| DESTINAZIONE PREVISTA | Piazzola atterraggio |  | |
| SUPERFICIE (mq) | | | |
| CAPACITA' RICETTIVA | -- | | |
| VIE DI ACCESSO | Via Camillo Golgi | | |
| ACCESSI CARRAI | Esistenti | | |
| DELIMITAZIONE ESTERNA | SI | Panoramica | |
| OSTACOLI INTERNI | NO |  | |
| TIPO DI FONDO | Terra battuta/erba | | |
| PRESE D'ACQUA | SI | | |
| ILLUMINAZIONE | SI | | |
| SERVIZI IGIENICI | SI | | |
| CUCINA | NO | Foto aerea | |
| NOTE | | | |

LOCALIZZAZIONE CARTOGRAFICA (VOLO AEROFOTOGRAMMETRICO)



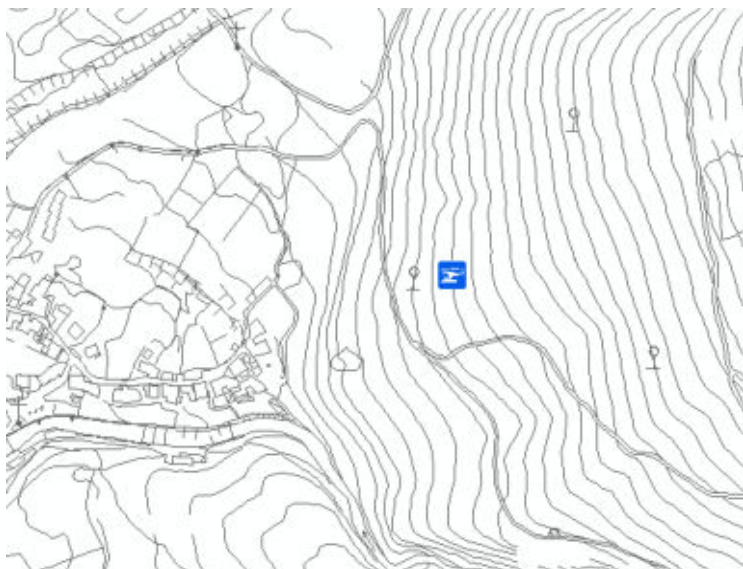
CARATTERISTICHE SUPERFICIE DI ATTESA

| PA.PAT.CO.03 | PIAZZOLA ATTERRAGGIO ELICOTTERO NON OMOLOGATA | | |
|--|---|---|------------------------|
| UBICAZIONE | Via 4 Novembre | COORDINATE GAUSS BOAGA | 1598128 E 5113495 N |
| USO ATTUALE | Campo da calcio | QUADRO FOTOGRAFICO | |
| DESTINAZIONE PREVISTA | Area attesa con atterraggio elicottero |  <p>Foto aerea</p> | |
| SUPERFICIE (mq) | 1500 | | |
| CAPACITA' RICETTIVA | -- | | |
| VIE DI ACCESSO | Via 4 Novembre | | |
| ACCESSI CARRAI | NO | | |
| DELIMITAZIONE ESTERNA | SI | | |
| OSTACOLI INTERNI | NO | | |
| TIPO DI FONDO | Erba | | |
| PRESE D'ACQUA | SI | | |
| ILLUMINAZIONE | SI | | |
| SERVIZI IGIENICI | NO | | |
| CUCINA | NO | | |
| NOTE | | | |
| LOCALIZZAZIONE CARTOGRAFICA (VOLO AEROFOTOGRAMMETRICO) | | | |
|  | | | |




CARATTERISTICHE PUNTO DI ACCESSIBILITA'

| PA.PO.ED.01 | PIAZZOLA ATTERRAGGIO ELICOTTERO OMOLOGATA | | |
|--|---|---|------------------------|
| UBICAZIONE | Via Morino | COORDINATE GAUSS BOAGA | 1603059 E 5114233 N |
| USO ATTUALE | Piazzola atterraggio | QUADRO FOTOGRAFICO | |
| DESTINAZIONE PREVISTA | Piazzola atterraggio |  | |
| SUPERFICIE (mq) | 2550 | | |
| CAPACITA' RICETTIVA | -- | | |
| VIE DI ACCESSO | Via Morino | | |
| ACCESSI CARRAI | Esistenti | | |
| DELIMITAZIONE ESTERNA | NO | | |
| OSTACOLI INTERNI | NO | | |
| TIPO DI FONDO | Asfalto | | |
| PRESE D'ACQUA | SI | | |
| ILLUMINAZIONE | SI | | |
| SERVIZI IGIENICI | NO | | |
| CUCINA | NO |  | |
| NOTE | | | |
| LOCALIZZAZIONE CARTOGRAFICA (VOLO AEROFOTOGRAMMETRICO) | | | |
|  | | | |



CARATTERISTICHE PUNTO DI ACCESSIBILITA'

| PA.PO.SO.01 | | PIAZZOLA ATTERRAGGIO ELICOTTERO OMOLOGATA | |
|--|----------------------|---|------------------------|
| UBICAZIONE | Sopra Via Alpina | COORDINATE GAUSS BOAGA | 1605066 E 5111854 N |
| USO ATTUALE | Piazzola atterraggio | QUADRO FOTOGRAFICO | |
| DESTINAZIONE PREVISTA | Piazzola atterraggio |  Foto aerea | |
| SUPERFICIE (mq) | 1200 | | |
| CAPACITA' RICETTIVA | -- | | |
| VIE DI ACCESSO | Via Alpina | | |
| ACCESSI CARRAI | Esistenti | | |
| DELIMITAZIONE ESTERNA | NO | | |
| OSTACOLI INTERNI | NO | | |
| TIPO DI FONDO | Cemento | | |
| PRESE D'ACQUA | SI | | |
| ILLUMINAZIONE | SI | | |
| SERVIZI IGIENICI | NO | | |
| CUCINA | NO | | |
| NOTE | | | |
| LOCALIZZAZIONE CARTOGRAFICA (VOLO AEROFOTOGRAMMETRICO) | | | |
|  | | | |

CARATTERISTICHE PUNTI DI ACCESSIBILITA'



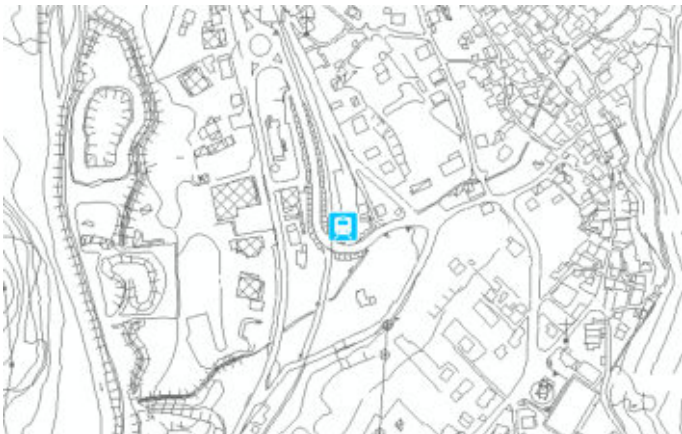
| PA.PAT.MA.01 | PIAZZOLA ATTERRAGGIO NON OMOLOGATA | | |
|--|--|---|------------------------|
| UBICAZIONE | Via 4 Novembre | COORDINATE GAUSS BOAGA | 1601690 E 5108254 N |
| USO ATTUALE | Parcheggio Municipio | QUADRO FOTOGRAFICO | |
| DESTINAZIONE PREVISTA | Area attesa con atterraggio elicottero |  Panoramica | |
| SUPERFICIE (mq) | 4500 | | |
| CAPACITA' RICETTIVA | -- | | |
| VIE DI ACCESSO | Via 4 Novembre | | |
| ACCESSI CARRAI | Esistenti | | |
| DELIMITAZIONE ESTERNA | NO | | |
| OSTACOLI INTERNI | NO | | |
| TIPO DI FONDO | Asfalto | | |
| PRESE D'ACQUA | Presenti nella scuola | | |
| ILLUMINAZIONE | SI | | |
| SERVIZI IGIENICI | NO |  Foto aerea | |
| CUCINA | NO | | |
| NOTE | | | |
| LOCALIZZAZIONE CARTOGRAFICA (VOLO AEROFOTOGRAMMETRICO) | | | |
|  | | | |

CARATTERISTICHE PUNTI DI ACCESSIBILITA'




| PA.SF.SO | STAZIONE | | |
|-----------------------|----------------|---|------------------------|
| UBICAZIONE | Via Sora | COORDINATE GAUSS BOAGA | 1602617 E 5114582 N |
| USO ATTUALE | Stazione treno | QUADRO FOTOGRAFICO | |
| DESTINAZIONE PREVISTA | -- |  | |
| SUPERFICIE (mq) | -- | | |
| CAPACITA' RICETTIVA | -- | | |
| VIE DI ACCESSO | Via Sora | | |
| ACCESSI CARRAI | Esistenti | | |
| DELIMITAZIONE ESTERNA | -- | Panoramica | |
| OSTACOLI INTERNI | -- |  | |
| TIPO DI FONDO | -- | | |
| PRESE D'ACQUA | -- | | |
| ILLUMINAZIONE | -- | | |
| SERVIZI IGIENICI | -- | | |
| CUCINA | -- | Foto aerea | |
| NOTE | | | |

LOCALIZZAZIONE CARTOGRAFICA (VOLO AEROFOTOGRAMMETRICO)



| CARATTERISTICHE PUNTI DI ACCESSIBILITA' | | | |
|--|-------------------|---|------------------------|
| PA.SF.SO | STAZIONE | | |
| UBICAZIONE | Via S.Andrea | COORDINATE GAUSS BOAGA | 1604380 E 5113108 N |
| USO ATTUALE | Stazione treno | QUADRO FOTOGRAFICO | |
| DESTINAZIONE PREVISTA | -- |  | |
| SUPERFICIE (mq) | -- | | |
| CAPACITA' RICETTIVA | -- | | |
| VIE DI ACCESSO | Via S.Andrea | | |
| ACCESSI CARRAI | Esistenti | | |
| DELIMITAZIONE ESTERNA | -- | | |
| OSTACOLI INTERNI | -- |  | |
| TIPO DI FONDO | -- | | |
| PRESE D'ACQUA | -- | | |
| ILLUMINAZIONE | -- | | |
| SERVIZI IGIENICI | -- | | |
| CUCINA | -- | | |
| NOTE | | | |
| LOCALIZZAZIONE CARTOGRAFICA (VOLO AEROFOTOGRAMMETRICO) | | | |
|  | | | |

CARATTERISTICHE PUNTI DI ACCESSIBILITA'

| PA.SF.MA | STAZIONE | | |
|--|----------------|---|------------------------|
| UBICAZIONE | Via Gere | COORDINATE GAUSS BOAGA | 1601762 E 5108104 N |
| USO ATTUALE | Stazione treno | QUADRO FOTOGRAFICO | |
| DESTINAZIONE PREVISTA | -- |  | Panoramica |
| SUPERFICIE (mq) | -- | | |
| CAPACITA' RICETTIVA | -- | | |
| VIE DI ACCESSO | Via Gere | | |
| ACCESSI CARRAI | Esistenti | | |
| DELIMITAZIONE ESTERNA | -- | | |
| OSTACOLI INTERNI | -- |  | Foto aerea |
| TIPO DI FONDO | -- | | |
| PRESE D'ACQUA | -- | | |
| ILLUMINAZIONE | -- | | |
| SERVIZI IGIENICI | -- | | |
| CUCINA | -- | | |
| NOTE | | | |
| LOCALIZZAZIONE CARTOGRAFICA (VOLO AEROFOTOGRAMMETRICO) | | | |
|  | | | |